F. W. PUTZGEROV
HISTORIČKI
ŠKOLSKI ATLAS

NAREDBOM VISOKE KR. ZEMALJSKE VLADE,
ODJELA ZA BOGOŠTOVLJE I NASTAVU OD 4. PROSINCA 1904. BROJ 90176.
PRIPUŠTEN ZA UČEVNU POSLUGU U SVIM SREDNJIM ŠKOLAMA

KRUTO VEZAN STOJI 5 KRUNA

BEČ
A. PICHLERA UDOVA I SIN

22685
22689

Davor Šikić

uč. III. r. r. I. i II. polj. uč. IV

... u Šušaku. u Šušaku

Putzgerov

historički školski atlas

za

stari, srednji i novi vijek

u 32 lista i 97 karata

za srednje škole u Hrvatskoj i Slavoniji

po 22. njemačkom izdanju od **Alfreda Baldamusa** i **Ernsta Schwabea**,
a 2. češkom izdanju **Vavr. Jos. Duseka**

priredio i upotpunio

Dr. Stjepan Srkulj,
prof. u kr. donjogradskoj gimnaziji zagrebačkoj.

Kruto vezan stoji 5 kruna.

Naredbom visoke kr. hr. slav.-dalm. zemaljske vlade, odjela za bogoštvolje i nastavu od 5. prosinca 1904. broj 9016., pripušten za učevnu porabu u svim srednjim školama.

U Beču 1904.
Nakladom A. Pichlera udovice i sina.

Hrvatska Knjižara i Papirnica
S. ŠIKIĆ, RIJEKA
Ulica Lod. Kossuth br. 7.
Kupo-prodaja antikvarnih knjiga

Sadržaj.

I

Listovi i karte za povijest staroga vijeka.

List

1. Stari svijet, zapadni dio.
   Karta: Grčka plemena.
2. Stari svijet, istočni dio.
   Karte: Etnografski prijegled staroga svijeta. Herodotov svijet po Niebuhru.
3. Mala Azija.
   Grčka na početku peloponeskoga rata.
   Karte: Obale Propontide.
   Okolina Troje.
4. Država Aleksandra Velikoga.
   Karte: Is. Tir. Države diadoha iza bitke kod Ipsa (301. pr. Is.). Države diadoha na početku borba s Rimljani (oko 200. pr. Is.).
5. Grčka, sjeverni dio.
6. Grčka, južni dio.
   Karte: Termopile. Okolina Atene. Olimpija. Plateje.
7. Rim. Atena.
   Rim za republike.
   Rim za careva.
   Atena.
   Karte: Akropola. Forum i okolina za republike.
8. Razvitak rimske države.
   Karte: Okolina Rima. Kartago. Aleksandrija.
9. Italija, sjeverni dio.
10. Italija, južni dio.
    Karte: Kampanija. Sirakuza. Sicilija.

List

11. Evropske provincije rimske države.
    Galija, zap. Germanija i južna Britanija. Hispanija. Podunavske zemlje. Galija u vrijeme Cezarovo.

II.

Listovi i karte za povijest srednjega i novoga vijeka.

12. Evropa na koncu seobe naroda:
    Evropa iza 476. Evropa godine 526. Evropa iza 568.
    Karte: Njemačka prije prve seobe zapadnih Germana. Njemačka prije druge (istočno-germanske) seobe.
13. Srednja Evropa za Karlovića. Baltičko-polapski Slaveni i njihova plemena.
    Karte: Država Karla Velikoga 768. i 814. Merzenski ugovor 870. Razdioba franačke države 888.
14. Njemačka za saskih i franačkih careva. Poljaci i njihova plemena. Slovenci, panonski Slaveni i Trpimirova država (850.—864.).
15. Zemlje sredozemnoga mora za križarskih vojna:
    Zemlje sredozemnoga mora za prve križarske vojne.
    Zemlje sredozemnoga mora iza četvrte križarske vojne.
    Karte: Država kalifa godine 750. Sirija iza prve križarske vojne.
16. Srednja i zapadna Evropa za Štaufovaca.
    Karta: Zemlje Štaufovaca, Velfa i Askanijevaca.

List

17. Njemačka i gornja Italija u 14. stoljeću (1378.). Francuska u 14. i 15. stoljeću.
Karta: Zemlje švicarskoga saveza.

18. Njemačka i gornja Italija u 15. stoljeću (1477.). Bosna do propasti svoje (1463.). Karte: Vetinske zemlje 1485. Razdioba njemačke na okružja.

19. Razvitak sjevernih slavenskih država:
Ruska do XV. stoljeća.
Poljska država.
Češka i Moravska država.
Kraljevina Češka za husitskih ratova.

20. Razvitak Ugarske i južnih slavenskih država:
Hrvatska za Tomislava i Petra Kresimira Velikoga.
Ugarska i Hrvatska do 1490.
Srbija od 1196.—1331. Srbija za Dušana Silnoga oko 1355.
Bugarska za Simeona (oko 927.) i Ivana Asena II. (oko 1241.).

21. Evropa u XVI. stoljeću (1559.).

22. Njemačka za reformacije (1547.).
Karte: Kneževina Orange. Vetinske zemlje 1547. i 1554.

23. Njemačka u XVII. stoljeću (1648.).
Karte: Prag i Bijela gora. Magdeburg 1631. Breitenfeld, Lützen.

24. Evropa u XVII. i XVIII. stoljeću (1740.).

25. Njemačka u XVIII. stoljeću (1786.)
Karte: Roßbach. Leuthen. Hochkirch. Kunnersdorf. Kolin.

26. Švedska. Ruska. Poljka. Istočno pitanje:

List

Švedska na vrhuncu moći (1658.). Ruska 1462.—1762. Diobe Poljske. Evropska Turska 1812.—1878. Evropska Turska od 1878.

27. Napoleonsko doba I.:
Paris na početku revolucije. Gornja Italija 1796. Njemačka i Italija 1803. Njemačka i Italija 1806.

28. Napoleonsko doba II.:
Njemačka godine 1812.
Karte: Evropa 1812. Napoleonova vojna na Egipat. Aspern, Essling, Wagram. Napoleonova vojna na Rusiju.

29. Njemačka 1815.—1866.
Italija 1815. do danas.
Karte: Evropa 1815. Lipsko. Ligny, Quatre-Bras, Waterloo, Belle Alliance.

30. Razvitak Austro-ugarske monarkije.
Karte: Hapsburški posjed u Švicarskoj. Hapsburški posjed u Evropi u XVII. stoljeću. Ugarska i Hrvatska za turskoga gospodstva. Talijanski tvrđavni četverokut.

31. Osmansko carstvo. Sjeverna Amerika.
Osmansko carstvo do 1683.
Karta: Azijske granice osmanskoga carstva prije i poslije bitke kod Angore 1402. Istočna obala sjeverne Amerike do 1763. Udružene države sjev. Amerike od 1776. Udružene države za građanskoga rata.

32. Doba otkrića.
Karte: Zapadna Indija i središnja Amerika. Mehiko i osvojenje njegovo po Kortecu. Istočna Indija za portugalskoga osvajanja.

Tumačenja.*)

Slijedeće primjedbe razjašnjuju u kratko ono, što je upravo potrebno za razumijevanje upotrebljene vrste pisma, za izbor boja i t. d.; one su samo dopuna tumaču na pojedinim kartama.

L. I. 1 2. Prijegled staroga svijeta ima upotpuniti ostale karte, toga radi je i ovdje više doba sjedinjeno. Za istočni su dio označene velike države do perzijske dobe bojama, ali granice su samo približno označene. Nadalje se jednim pogledom može obuhvatiti cijela fenička i grčka kolonizacija: podvučene feničke kolonije pružaju trgovačko područje feničkih gradova Sidona i Tira prije kartaškoga doba; uzeta su također nekoja mjesta, kojima nije sigurna fenički trag. Razvitak kartaške države prikazan je bojama, a nesigurne granice u Španiji prikazane su po Sieglinu (. . . . . .) i Kiepertu (. . . . .); u Africi i Španiji prikazana su mjesta, znamenita za punske ratove; u Africi i ona, koja su važna za kasnije rimske ratove. Uz obojene grčke kolonije u užem smislu označena su vlastitim pismom helenistička mjesta; možda će se to pričiniti nezgodnim, ali poučno je to za raširenje grčke kulture na zapad i istok (samo se sobom razumije, da se one grčke naseobine, koje su podvučene kao feničke naseobine, odnose na starije doba). U Italiji je prikazan prijegled najstarijega žiteljstva; znamenitija plemena istaknuta su bojom. Kod Italaca su odijeljeni Latini i Umbro-Sabelci, posljednji se opet granicama rastavljaju u tri skupine (za pojedina plemenska imena gl. list 9. i 10.). Između Umbra i Etruščana naznačena je kasnija granica, ali je prikazano i prijašnje međusobno rasezanje obiju plemena. Od omanjih karata prikazuje jedna (kao dopuna lista) sudjelovanje grčkih plemena

*) Do 18. njemačkoga izdanja izdao je „Putzgerov atlas“ dr. A. Baldamus, a odatle je preuzeo izradbu staroga svijeta dr. E. Schwabe. Kao izvori upotrebljeni su poglovito atlasi Droysena, Kampena, Kieperta, Smith-Müllera, Schradera, Sprunner-Menkea, Sprunner-Sieglina, Wolfa i t. d., osim toga karte iz djela „Corpus inscriptionum atticarum i latinarum“, iz Baumeisterovih „Denkmälera“ i J. Müllerova „Handbucha“ (Athen, Rom), iz karata Dörfelda (Olympia), Belocha (Campanien), Curtius-Kamperta (Athen, Stadt Athen), Kieperta (stari svijet uopće), Puchsteina (Aleksandrija iz Pauly-jeva djela „Realencyklopedie“), Schliemanna (Troja), Stadea (Palestina), Gardinera (Engleska), Harta (Sjeverna Amerika), Kirchnera (Elzas-Lotaringija), Longuona (Francuska), Meesa (Nizozemska) i t. d. Za države sjevernih Slavena upotrebio je kod češkoga izdanja prof. V. J. Dušek Kalouskove karte za Češku. Chrzanowskoga „Karta dawnij Polski“, Babireckoga „Mapa rzeczy pospolitej Polskiej“, Hecka „Polska“, Zamislovskoga „Учебный атласъ по русской исторіи“. Za hrvatsko izdanje „Putzgerova atlasa“ upotrebljen je uz neke gore spomenute Klaićev „Atlas za hrvatsku povjestnicu“ i njegov „Historički zemljovid Hrvatske (sa Slavonijom i Dalmacijom), Bosne, Istre i susjednih srpskih i slovenačkih zemalja, za tim karte u „Историја српскога народа за средње школе у кр. Србији од А. Ковачевића и А. Јовановића“ i u milenijskoj povjesnici madžarskoga naroda „A magyar nemzet története, szerkeszti Szilágyi Sándor“, karta u „Historiji serbskeho naroda, spisašta Wilhelm Bogusławski a Michał Hórnik“, te karte u djelu Wilhelma Boguslawskoga „Dzieje Slowiańczyzny polnocno-zachodniej“.

kod kolonizacije u Egejskom moru a služi poglavito za grčku povijest do 494. pr. Is., a na tračkoj obali i za Kserksovu vojnu. Imena su ovdje kao što i na ostalim listovima i kartama za stari vijek označena latinskim jezikom.

L. 3. Karta Male Azije služit će kako za perzijsko tako za rimsko doba; za politički razvitak zemlje upotrebi list 2., 3., 4., i 8. Za Galaciju upotrebljeno je lapidarno pismo; zašto, vidi tumač lapidarnom pismu gradova. Na karti „Grčka na početku peloponeskoga rata“, gdje su također označena mjesta za taj rat, obojeni su saveznici atenski atičko-delfijskoga pomorskoga saveza sasvim, dok su oni, koji su samo u tom ratu bili saveznici, bojom obrubljeni, posljednjima je pribrojena i Kefalonija, jer je već za prve ratne godine pristala uz Atenu.

Na listu 4. „Država Aleksandra Velikoga“ dobila je Grčka, premda je bila pod vrhovnim gospodstvom macedonskim, posebnu boju, jer se pravni odnošaj Aleksandrov prema njoj bitno razlikovao od odnošaja prema ostalim dijelovima njegove države; valja spomenuti, da to vrhovno gospodstvo ne priznavahu ni Sparta ni Kreta. Armeniju, Cipar i Cirenaiku nije Aleksandar za pravo ni pokorio, zato su samo bojom obrubljene. Na prvoj karti „Država Diadoha“ označene su satrapije iza smrti Aleksandrove punktiranim granicama i drugačijim pismom nego li kod imena zemalja (prispodobi: **Cicilia** i Cataonia). Razdiobom iza bitke kod Ipsa označene su velike države posebnom bojom, a manje su bojom podvučene. Opaža se, da je Armenija ovisna o Seleuku, a Epir o Kasandru, dok je nesigurno prikazano, da li se država Seleukova dotiče Lizimahove u Kataoniji ili ne. Druga karta „Države Diadoha“ prikazuje istok na početku ratova s Rimom. Opet su imena država drugačije pisana nego li imena njihovih zemalja (na pr. **Syria** i Mesopotamia). Prelazna ovisnost Armenije i Medije o Seleuku izražena je obrubljenom bojom Seleukove države; tako su obrubljene i zemlje, koje je Antioh III. na istoku osvojio. Granice država Arzakida i Baktrijanaca samo su približno označene. Bijelo je zemljište Galata, jer su ovi sačinjavali strani element u državama diadoha, isto tako su grčke slobodne države radi premalenoga mjerila ostale bijele; naznačena je i bosporska država.

Na listu 7. prikazani su zajedno Rim i Atena u jednakom mjerilu radi lakšega ispoređenja. Oba su grada prikazana za g. 100 p. Is. Kuće i ulice pisane su kurzivom, gradski kotari, trgovi, vrtovi, polja rotundom (n. p. *Sacra via*, Prata Quinctia). Radi ispoređenja je moderni grad sivo otisnut. Pridodan je „Rim za vrijeme republike“ u manjem mjerilu, zato su mnoge znamenite zgrade ili označene brojkama ili se imadu tražiti na većoj karti.

L. 8. „Razvitak rimske države“ pruža i njezin najveći opseg, a i postepeni joj razvitak. Perijode razvitka prikazane su onako, kako to školska knjiga zahtijeva. Od obojenih granica nekoje su samo približno prikazane, osobito one za Balkanski poluotok, Španiju i Malu Aziju. Imena provincija ističu se pismom nad imenima zemalja. Pogranične promjene provincija nijesu provedene. Istaknuta je razdioba provincija u carske i senatorske, ali mijenjanje kod dodijeljivanja samo je kod nekih provincija istaknuto time, što su imena dvostruko podvučena.

Na listu 9. vide se dvije granice između sjeverne Italije i Etrurije; južna prikazuje ondašnju granicu, a sjeverna granicu za Augusta.

L. 12—16. Razumije se, da su na kartama za srednji vijek mnoge granice nesigurne, ali za školu se nije moglo to uvijek istaknuti. Latinska imena ustupiše mjesto modernim imenima.

L. 12. Na kartama za seobu naroda većinom su sadržana latinska imena za istočno-rimsko carstvo i za nekoje rimske zemlje. Na karti „Evropa iza g. 476“ imade istočno-rimsko carstvo i ostaci zapadno-rimskoga carstva istu boju, a pojedina njemačka plemena imadu istu boju za sve tri karte. Još je istaknuta razlika između njemačkih plemena time, što su jedna označena naprosto svojim imenom, a druga imadu oznaku „država . . . .“. Na trećoj su karti Bavarci radi svoje veće samostalnosti obojenom granicom odijeljeni od ostale franačke države, ujedno je označena dioba Tiringije i postepeno prodiranje Avara u prijašnja sijela Gepida i Langobarda.

Dok dvije omanje karte služe za dohistorijsko doba, služi prva karta za doba do 476., u franačkoj državi do 511., druga do 553. a treća po prilici do g. 600. Na karti Galije imadu carska upravna okružja u Alpama jednostavni crveni obrub, dok zemlje retijskih Alpa, koje je Augusto pripojio Italiji, imadu jednostavni plavi obrub. Imena naroda, koja imadu tanko pismo (n. p. **Helvetii** na desnom brijegu Rajne), unesena su na starim postojbinama iseljenih naroda. U formi imena i t. d. uzet je osobiti obzir na Cezara. Zadržano je uobičajeno ime agri decumanes na toj karti, kao što i na karti 8. usprkos prigovora.

L. 13. Imena, koja su znamenita za povijest franačke države za Karlovića, nalaze se na glavnoj karti. Ova karta služi ujedno i za Englesku do 1066. godine. Nestalnost granica na istoku i u Španiji označena je time, što je na crvenom potezu izostavljena posebna naznaka za granicu, a dvojbeno franačko gospodstvo nad Beneventom, Sardinijom i Balearima označeno je podvučenom crtom; godina verdunske diobe uzeta je također i za granicu između saracenskoga i istočno-rimskoga posjeda na Siciliji. Papinska država prikazana je u svojem najvećem opsegu, što ga je za Karlovića imala. Na kartici „Država Karla Velikoga“ imade Bavarska posebnu boju, jer je bila prije Karla slobodna, a on ju je istom pripojio. Na karti za g. 888. uneseni su najznamenitiji vazali zapadno-franačkoga kralja i veliko-moravska država. Na karti „Baltičko-polapski Slaveni“ kao što i na ostalim kartama za slavenske države većinom su sva imena hrvatski transkribirana.

L. 14. Granica njemačke države za saskih i franačkih vladara teško se dade ustanoviti. Nestalni položaj na istoku označen je dvostrukom oznakom granice i prijelazom od potpune obojenosti na obrubljivanje bojom, djelomično pripadanje Genta tankim crvenim potezom, a veronska marka, koja spada u tu periodu, dvostrukom oznakom granice. Nikakav obzir nije uzet na momentanu lensku neovisnost Ugarske i Poljske, ni na ponovno sjedinjenje vojvodine Koruške s Bavarskom (989.—996.). U krajištima prikazuje vlasato pismo kasnija imena. Na karti „Poljaci i njihova plemena“ naznačena su samo njihova plemena i glavnija mjesta, dok je dalji razvitak poljske države prikazan na karti 20. Za Pribininu i Kocelovu državu na karti „Slovenci i panonski Slaveni“ ne ima oznake za sjevernu granicu, jer se ne zna, kako se je daleko na sjever protezala. Prelazna vlast Pribine i Kocela nad „Slovinskom zemljom“, kao što i prelazna vlast bana posavske Hrvatske Braslava nad Kocelovom državom nije naznačena. Kod Slovenaca je uzet obzir jedino na etnografske nipošto pak na političke prilike. Podvučeni gradovi u državi Trpimirovoj pokoravaju se istočno-rimskomu carstvu, a sačinjavaju sa Dubrovnikom i Kotorom „Thematu Dalmacije“.

L. 15. Karte na ovom listu vrijede kako za križarske vojne, tako i za razumijevanje onih stvari, koje se tiču dohistorijskoga doba Islama i starije povijesti Španije. Država kalifa prikazana je u doba propasti Omejevića. Karta „Država kalifa“ prikazuje kršć. kraljevinu Asturiju, a glavna karta kasnije kršćanske države. U potankostima pokazuje ovdje boja, da je Navara oko 1097. razdijeljena medu Aragonijom i Kastil-Leonom, a grofovija Portugal isprva leno ove posljednje, kasnije samostalna; zatim pokazuje samostalnost saragoskoga emira prema Almoravidima. Kod Hrvatske je naznačena prelazna vlast Alme, sinovca ug. kralja Ladislava, nad „Sklavonijom“, zatim ovisnost Srbije od istočno-rimskoga carstva, a Danišmenda i armenskih knezova od Seldžuka. Uspjesi prve križarske vojne označeni su crvenom pograničnom linijom u Maloj Aziji i na karti Sirije, koja nam ujedno prikazuje i Jerusolimsko kraljevstvo 1229.

L. 16. Međe njemačke države za Štaufovaca jedva da se dadu na istoku ustanoviti. Crvena međa sa širokim obrubom pokazuje početak štaufovskoga doba, a sa tanjim obrubom one zemlje, koje su Nijemci dobili za kolonizaciju na koncu štaufovske periode. Posebnom su bojom označene granice za Pomorje, Prusku i zemljišta, koja je dobio njemački red od Poljaka. U papinskoj je državi patrimonium sv. Petra obojen, normansko napuljsko-sicilsko kraljevstvo imade jasniju boju njemačke

države, jer je zapalo Staufovce. Za osnovu prikazivanja Španjolske uzeta je g. 1200. i k tome još osvojene zemlje u 13. stoljeću; historijski znamenita mjesta unesena su ovdje za Španiju kao i za srednju i južnu Italiju po prilici do g. 1450. U Francuskoj su opet naznačena mjesta i za 11. vijek, a prikazuje krunovinu u vrijeme, kad je Filip II. (1180.) stupio na prijestol, ujedno i engleski posjed u širim granicama od 1154. (početak vladanja Henrika II. u Engleskoj), a u užim granicama od 1259. (mir u Abbeville-u); od vazalnih država je odijeljena tuluska grofovija radi albigenskih ratova. U Engleskoj su opet unesena mjesta do konca 15. stoljeća osim onih, koja su znamenita za povijest reformacije. Na karti „Zemljišta Staufovaca, Velfa i Askanijevaca“ — najznamenitijih kneževskih obitelji u Njemačkoj — označena je tamnijom bojom djedovina, odnosno neposredni državni posjed, jasnijom bojom leno, a obrubljenjem vrhovno gospodstvo. Da je i sjeverno krajište iz početka ovisno bilo od Saske, nije se moglo obrubom istaknuti radi obojenosti askanijskih zemalja; isto tako nije se mogla djedovina Askanijevaca bojom označiti, tek je točkama ograničena oko grada Anhalta. U askanskom je pojasu ograničena kasnija vojvodina Saska. Granica, koja se vuče od Augsburga prema jugu, jest granica vojvodine Švapske i Bavarske. Ugarska i Hrvatska prikazane su za kralja Bele III. (IV.)

L. 17—25. Kod slijedećih listova i karata za Njemačku i Evropu (izuvev slavenske države) naznačuje brojka koja stoji uz naslov, onu godinu, kojoj odgovara prikazani teritorijalni odnošaj. I unesena imena odgovaraju strogo periodi pridodanoj naslovu, ipak sežu na listu 18. do 1273. natrag, na 21. listu do 1515. unaprijed za gornju Italiju, u Španiji i južnoj Italiji po prilici do 1550., a u Turskoj opet do u 14. stoljeće, dok list 24. sadržava imena za napoleonsko doba, a gornju Italiju popunjuje od 1796. list 27. Tumač na kartama ističe uvijek one kneževske obitelji, koje su u dotičnoj periodi igrale veliku ulogu, samo su njihove zemlje sasvim obojene, dok su dvije glavne pokrajne loze iste obitelji mješavinom iste boje prikazane. Na kartama za Njemačku obojene su državne zemlje (Reichslande); bijele su one zemlje, koje za onu periodu nijesu znamenite ili su opet kao Švicarska na posebnoj karti prikazane; kod toga dakle nije poglavito veličina odlučivala.

L. 17. Obrubi u luksemburškoj boji za Brabant i Limburg naznačuju, da je to posjed supruge tadašnjega vojvode luksemburškoga, a boja Verone, da je to zemljište osvojeno od Viskontija (1387.), kad su se oni domogli 1395. vojvodske časti; boja od Trevisa naznačuje, da su Mlečani to zemljište, 1338. osvojeno, na neko vrijeme opet izgubili. Dvostruke granice na ovom kao i na 18. listu naznačuju nestalnost pograničnih odnošaja. Brojevi u hapsburškim zemljama naznačuju godinu, kad su te zemlje stečene. Za Švicarsku je uzeta godina 1315. tako, da se može prijeći na kartu Švicarske, koja nam dalji razvitak prikazuje. Na ovoj kartici, koja vrijedi i za vrijeme reformacije, naznačuju godine doba, kad su pojedini dijelovi pristupili u savez. Na karti za Francusku u 14. i 15. stoljeću naznačuje žuta boja lozu Nevers i Brabant burgundske kuće, narančasta posjed Filipa Dobroga, kad se pridružio Englezima (1420.), dok su njegove tekovine poslije izmirenja s Karlom VIII. obrubljene (k tome pripada i Ponthieu, ali se nije mogla radi crvene boje unesti narančasta). Engleski se posjed nastavlja na listu 16.; kao ishodište uzeto je vrijeme, kad je zavladala kuća Valois u Francuskoj (1328.), mir u Bretigny-u i doba prije djevice orleanske.

L. 18. Izvanjemački posjedi Karla Smjeloga pod francuskim lenskim vrhovnim gospodstvom označeni su širokim crvenim obrubom, a pokrajne loze Nevers tankim crvenim obrubom; gdje se dva broja nalaze, naznačuje onaj u zagradama tečevinu kuće Burgund, a drugi (1430.), da je vlast od burgundsko-brabantske loze prešla na glavnu lozu. Izbor boja naznačuje, da je 1477. u Češkoj vladao poljski Jagelonac, dok su se Moravska i Sleska, kao što i Donja Austrija pokoravale ugarsko-hrvatskomu kralju Matiji, ali su se prve 1490. spojile opet sa Češkom, dok je Donja Austrija opet pripala Hapsburgovcima. Posjed njemačkoga reda je

bojom kao poljsko leno označen, isto tako vojvodina Pruska na listu 21., 22. i 23.

L. 19. Države sjevernih Slavena — uzet iz češkoga izdanja, a izrađen po prof. Dušeku — predočuju karte najstarijega vremena povijesti češke, poljske i ruske. Česi su na dvjema kartama, i to 1. sadržaje četiri doba od Sama do Přemysla II., pri čemu je posljednja obojena i to svjetlija predočuje vladavinu češku, tamnija alpske zemlje, mirom kambrijskim 1276. izgubljene (godine u zagradi naznačuju češku vladavinu u ovim zemljama). Za doba husitsko ima posebna karta, jer je ovo doba po češku povijest veoma znamenito, tu se nalaze sve okolne zemlje bojom obrubljene, zajedno sa znamenitim mjestima. Za ostalu povijest dostaju karte 17., 18. i sl. — Obojenost na karti Rusije znači najstarije razdijeljenje žiteljstva i plemenske kneževine. Zelene linije ograničuju najstariju kneževinu roda Rurikova, pri čemu nije bilo moguće paziti na gotovo neprestane promjene ove kneževine, već samo na najstalnije cjeline. Okrajno slikani rub znači državu litavsku i moskovsku, ovu na početku za koncentriranja snage knezova i oslobođenje iz vlasti tatarske (Ivan Kalita), onu u najvećem razvitku. Na sjeveru ne bijaše međe u gomili šuma i močvarnim stepama, već su ruska naselja dopirala sve do mora. Pored kneževskih sjedišta navedeni su i znatniji manastiri i sjedišta viših duhovnih glavara, kao i mjesta znamenita zgodama suvremenim ili potonjim. Za ostalu povijest vidi list 28. Imena su ruska pisana hrvatskim pravopisom, isto tako češka i poljska (osim nekih kao Elbag, a osobito ona koja u školskim knjigama ne nalazimo). — Obojenost Poljske prikazuje državu prije nasilne razdiobe, a slikani obrubi predočuju razvoj ove države od najstarijih vremena. Time postaje slika preglednija, jer su teritorijalne promjene vidnije, što vrijedi i za list 21. Oznake krajeva uzete su iz doba od prilike oko 1400.

L. 20. predočuje nam razvoj Ugarske i s njom sjedinjene Hrvatske (od 1102.), zatim Hrvatsku za narodne dinastije, a Srbiju i Bugarsku do njihove propasti. Karta Hrvatske predočuje hrvatske oblasti i župe i veličinu države za Tomislava (925.) i Petra Krešimira Velikoga (oko 1073.). Zelena boja nam prikazuje državu Tomislava, podvučenje ovisnost Bosne, a tamno-žuti obrub državu Krešimirovu. Crveno podvučeni gradovi predstavljaju prvobitnu Dalmaciju. Mjesta su označena samo za ovo doba (10. i. 11. vijek). Dalji razvitak Hrvatske je u savezu sa Ugarskom, pa za to gledaj Ugarsku i Hrvatsku na istom listu, zatim list 15., 16., 18. (karta Bosne), 23., i 30., koji su upotpunjeni, a osim toga i ostale karte srednjega i novoga vijeka. Granice Ugarske i Hrvatske prema susjednim zemljama kao i jedne prema drugoj označene su slikanim obrubima one kuće, koja je njima vladala. Na karti Ugarske predočuje nam crvena boja Ugarsku državu do sjedinjenja s Hrvatskom. Erdelj nije obrubljen jer je bio predmetom borbe između Madžara i Pečenega. Zelenon bojom je obrubljena država Ljudevita Velikoga, a podvučenje naznačuje ili zemlje, koje su priznavale njegovo vrhovno gospodstvo (Bosna, Vlaška, Moldavska, Srbija) ili zemlje poljske krune, gdje je također bio vladarom. Uz istočnu obalu jadranskoga mora proteže se njegova vlast do Drača (što je dobio u miru s Mlecima 1358.), ali se radi pomanjkanja prostora najjužniji dio nije mogao istaknuti. Tamno-žuti obrub predočuje Ugarsku i Hrvatsku za Matije Korvina, a ujedno je označeno gospodstvo nad Donjom Austrijom, Moravskom i Sleskom. List 23. i 30. upotpunjen je tako, da su unesena gotovo sva mjesta, koja se u udžbenicima spominju. — Na karti Bugarske nalazimo unesena pojedina plemena; država Simeuna Velikoga (917.) je obrubljena tamnom bojom; točkama i plavom bojom je označena razdioba države na dva dijela, na istočni između Dunava i Balkana i na zapadni između egejskoga i jadranskoga mora te Dunava (963.), dok tamno-žuti obrub prikazuje bugarsku državu za Ivana Asena II. (oko 1240.); ovdje je jedino zapadna međa prema jadranskomu moru nesigurna. Žutom je bojom označena država dukljanskoga kralja Mihajla (oko 1081.), a točkama je označen gornji dio Bosne, koju je za smutnja u Hrvatskoj nakon smrti kralja Stjepana II. pripojio Duklji nasljednik Mihajlov Bodin. — Srpska

država prikazana je na dvjema kartama i to na jednoj za Stjepana Prvovjenčanoga (1196.—1224.) i za Uroša III. Dečanskoga (1320.—1331.), dok je na posebnoj karti prikazana država za Dušana Silnoga (oko 1355.). Na jednoj i drugoj je karti Mačva odijeljena od Srbije, jer je veoma kratko vrijeme pripadala Srbiji.

L. 21. Njemačko-rimsko carstvo je obrubljeno austrijskom bojom; Metz, Toul i Verdun podvučeni su francuskom bojom, pravno su to dijelovi njemačke države, a u istinu u francuskoj vlasti od 1552. U Francuskoj je obrubljen posjed connétable-a Karla Burbonskoga (koji je pristao uz Karla V.) i djedovina burbonskih kraljeva; u Italiji je bojom naznačeno, da je Monferrat pripadao Mantui, a papinska Ferrara Modeni; radi malena mjerila nije dubrovačka republika posebnom bojom označena kao vazal turski; istaknuto je propadanje države njemačkoga viteškoga reda, ispustivši privremena osvajanja; tomu odgovara i izbor boja za Prusku, dok boje na listu 22. i 25. pokazuju odnošaj prema Ansbachu i Brandenburgu.

Na listu 22. nije hapsburški posjed razdijeljen na španjolsku i njemačku lozu, jer se to bolje vidi na listu 21. Sa franačkom lozom Hohenzollerna sjedinjene su ovdje kao i dalje obje južno-njemačke loze (Ansbach-B. i Hohenzollern), premda je loza A. B. bliža brandenburškoj, nego li hohenzollernskoj. Jednakom se bojom ističu Jülich-Klevske zemlje radi kasnije raspre za nasljedstvo; češki obrub Vogtlanda naznačuje, da je to (Burggrofovija Mišanj) 1547. došlo pod češko lensko gospodstvo.

Na listu 23. oznauju granice (—·—·—) u Lotaringiji i Nizozemskoj francuske stečevine od 1659 i 1697: vanredan odnošaj Philippsburga i elzaških gradova prema Francuskoj nije se dao na karti istaknuti. Oldenburg imade već boju Danske, premda je ondje do 1667. posebna loza kuće Oldenburg vladala. Magdeburg je dobio brandenburšku boju, jer je 1648. pripao Brandenburgu, ali je do 1680. bio pod saskim administratorom. Na planu grada Magdeburga je nesigurna oznaka za branič Pappenheimov i Magdeburšku pomoć. —

su radi personalne unije Hannover i Engleska istom bojom obojene, a isto tako i Poljska i Saska. Boja Danske, Norveške i Oldenburga u jednoj, a Holsteina u drugoj nuansi iste boje naznačuje, da su ovdje dvije loze iste kuće vladale. Državna granica u Lotaringiji naznačuje, da je zemlja samo pravno pripadala Njemačkoj. Na listu 24.

državnom granicom označena zemljišta u Elzas-Lotaringiji i ona, koja su neobojena, još ne pripadaju Francuskoj. Na listu 25.

Karta Švedske nam zorno prikazuje, kako se gospodstvo na baltijskom moru raširivalo i propalo, a karta počinje sa razvrgnućem kalmarske unije. Prikazivanje Ruske počinje sa Ivanom III. (1462.), koji je postao pravim utemeljiteljem države time, što se riješio mongolskoga gospodstva (gl. karticu zlatne horde) i pokorenjem naznačenih udjelnih kneževina. Ostali perijodi, (kao početak vlade Ivana Groznoga, izumrće loze Rurikovaca, vlada Petra Velikoga, početak vlade Katarine II.) tumače se sami po sebi. Sive granice u žutom i narančastom polju naznačuju, da su te zemlje 1534. Ruskoj pripale, ali 1617. i 1618. opet izgubljene. Karta Poljske služi kao nastavak Ruske; ona spaja sa diobom Poljske ujedno i razvitak istočnoga pitanja, jer je oboje stvarno u savezu, kod toga je Poljska obojena, a Turska bojom obrubljena; osim toga predočuje rusko osvajanje do 1812. Za istočno pitanje do najnovijega doba služe obje karte Turske, mjesta za krimski rat pruža nam list. 24., a za dalju povijest Poljske vidi list 28. i 29. L. 26.

Za vojne Napoleonskoga doba u Italiji i Švicarskoj služi list 27. (gornja Italija 1796.), za Njemačku od 1803. list 28; ujedno nam prikazuje brze teritorijalne promjene. I odnošaje prije Napoleona prikazuje list 25. i na listu 27. karta gornje Italije. Na karti Njemačke za 1803. prikazane su novo stvorene države, a koje su opet propale, vlasatim pismom, dok nam obrubljeni Wallis i Parma pokazuju, da su pod francuskim pokroviteljstvom ili upravom. Karta za g. 1806. sadržava u Italiji promjene i za g. 1808. Njemačka za 1808. nije posebno prikazana, jer za Prusku služi list 28., a razvijanje rajnskoga saveza imade samo prelazni karakter. List 27. i 28.

Promjene u činu nj. država istaknute su na listu 27. time, da su samo one države istaknute, koje su doživjele ili teritorijalnu promjenu ili promjenu u naslovu n. p. Pruska, ali izb. kneževina Baden. Zgodna je karta Njemačke za g. 1812. kao glavne države, a zemlje pod Napoleonovim uplivom kao omanje karte, time su jasnije prikazane vojne; za egipatsku i rusku vojnu služe dalje omanje karte, a za Španjolsku gl. list 24.

L. 29. Zemlje nj. saveza obojene su; brojkom „1815“ označeni su oni krajevi, koji su odstupljeni u drugom pariskom miru. Na karti Italije prikazano je njezino sjedinjenje, dok su izgubljene zemlje obrubljene.

L. 30. prikazuje postepeni razvitak Austro-Ugarske monarkije. Današnji njezin posjed je obojen, počevši od posjeda Babenbergovaca (976.—1246.) do posljednjih stečevina prvoga pariskoga mira (1814.). Prelazni su posjedi obrubljeni i to bojama, koje odgovaraju stečevini.

L. 31. Prva nam karta prikazuje tursku državu do njezina najvećega opsega osim razdoblja od 1359. do 1451. Omanja nam karta prikazuje teško krizu, koju je država proživjela. Dalji perijodni razvoji uzeti su tako, da su osobito istaknuta dva po Evropu znamenita sultana (Muhamed II. i Sulejman II.). Zemlje, koje su Turci Perzijancima oteli, ali ih opet 1636. — dakle prije svršetka perijoda, što ga prikazuje karta — povratili, prikazane su bojadisanim obrubom. Karta se svršuje s g. 1683., jer s ovom godinom (opsada Beča) počinje propadanje države. Veća karta sjeverne Amerike prikazuje nam postepeno naseljavanje, a imade osobito razjasniti odnošaje u 18. vijeku, koji su od velike znamenitosti i za evropsku povijest. Nizozemsko i švedsko kolonijalno područje nije označeno posebnom bojom, nego imade boju engleske s oznakom godine, kad je postalo englesko, za to su i imena zemalja kod naseljavanja (Nova Engleska, Nova Nizozemska, Nova Švedska, Virginija) označena samo vlasatim pismom. Prva brojka pod sjevernom i južnom Carolinom naznačuje naseljenje a druga diobu. Brojke u Floridi i zemljama zapadno od Missisipija (1783. španj., 1800. franc.) prelaze godinu 1763., koja služi za podlogu i to zato, da može tumač za kartu sjev. Amerike od 1776. nastaviti postepeni razvitak ovih zemalja. Ova karta (sjev. Amerika od 1776.) treba da služi i za rat za neovisnost, osim toga za raširenje države, a unesenim brojkama prikazuje organizaciju zemlje.

Doba otkrića unesenena su nekoja mjesta i za kasnije doba. Na listu 32

Kratice. b. = bisk. = biskupija; bgfo. = burggrofovija; brand. = brandenburško; d. = donji; dans. = danski; dol. = dolina; drž. = država; drž. gr. = državni grad; eng. = engleski: franc. = francuski; g. = gospoštija; gfv. = grofovija; gor. = gornji; gub. = gubernija; ist. = istočni; izb. kn. = izborna kneževina; j. = jez. = jezero; ka. = kanal; kl. = klanac; kn. = knež. = kneževina; kr. = krajište; k. = kralj. = kraljevina; lgfo. = landgrofovija; m. = marka; mgfo. = markgrofovija; ml. = mletački; nadbisk. = nadbiskupija; nas. = nasovski; o. = otok; ob. = oblast; op. = opatija; p. = pos. = posjed, pap. = papinski; pgfv. = podgrofovija; pl. = planina; p. o. = poluotok; pr. = pripada; pr. = prepoštija; rep. = republika; rus. = ruski; s. = sjever; španj. = španjolski; v. = vel. = veliki: v. v. = velika vojvodina; vojv. = vojvodina; vr. = vrata; z. = zalj. = zaljev; zap. = zapadni; zem. = zemlja = zemljište; žup. = županija.

Stari svijet, zapadni dio.

Istočna dužina od Ferra
Mare Ligusticum
Mare Tyrrhenum
Mare Adriaticum
Mare Ionium
Mare Libycum
Mare Aegyptium
Mare Creticum
Mare Carpathium
Mare Lycium
Mare Siculum
Mare Myrtoum
Mare Aegaeum
Mare Thracium
Fretum Siculum
Fretum Gaditanum
Fretum Hellespontum
Fretum Propontis
Fretum Bosporus
Fretum Euxinus
Fretum Mare Maeotis
Fretum Mare Rubrum
Fretum Mare Erythraeum
Fretum Mare Persicum
Fretum Mare Caspium
Fretum Mare Arabicum
Fretum Mare Indicum
Fretum Mare Atlanticum
Fretum Mare Cantabricum
Fretum Mare Britannicum
Fretum Mare Germanicum
Fretum Mare Balticum
Fretum Mare Nigrum
Fretum Mare Adriaticum
Fretum Mare Tyrrhenum
Fretum Mare Ligusticum
Fretum Mare Libycum
Fretum Mare Aegyptium
Fretum Mare Creticum
Fretum Mare Carpathium
Fretum Mare Lycium
Fretum Mare Myrtoum
Fretum Mare Aegaeum
Fretum Mare Thracium

Istočna dužina od Ferra
Scythae
Cimmerii (Gomer)
Sarmatae
Maeotae (Maeîtae)
Maeotis Palus
Chersonesos Taurica
Siracae
Utii
Mare Caspium
Sindi
Cercetae
Zichi
Heniochi
Pontus Euxinus
Caucasus Mons
Iberi
Albani
Legae (Ligyes)
Colchis
Moschi (Meschech)
Paphlagones
Leucosyri
Cappadoces (Ducha)
ARMENIA (HOGARMA)
ARARAT (URARTU)
Mossynoeci
Chalybes
Taochi
Sacasenae
Oteni
Caspii
Antitaurus M.
Matiani
NAIRI
Carduchi
Taurus Mons
Cilicia
Kummuh
Milid
MESOPOTAMIA
ASSYRIA
ASSUR
Aramaei
Arabes
Scenitae
Cedraei
Cyprus
Phoenicia
Palaestina
Ituraei
Agraei
Idumaei
Nabataei
Sinai
Madianitae
Sinus Arabicus
Thebae
Diospolis
Cossaei
Susiana
SUSIANA
ISSIA, ELAM
Elymaei
BABYLONIA
Akkad
Sumer
Chaldaei
MEDIA (MADAI)
HYRCANIA
PARTHIAEA
Parthi
Tapuri
Mardi
PERSIS (PERZIJANCI)
PARAS
CARMANIA
Persepolis
Sinus Persicus
Macae
Omanitae
BACTRIA (BAKTRIJANCI)
Paropanisus M.
Gandarae
DRŽAVA
ARIA
BAKTRIJANSKA
Sattagydae
Pactyes
ARACHOSIA
DRANGIANA
Zarancae
Sagartii
Paricanii
GEDROSIA
Aethiopes
Oritae
Arabii
Moderna imena lapidarnim pismom (Herat).
Mjerilo 1:12 500000.
kilometara
Etnografski prijegled staroga svijeta.
Arijci (Indogermani)
Semovci
Kamovci
Narodi nesigurna podrijetla
EUROPA
Germania
Gallia
Hispania
Sarmatia
Scythia intra Imaum
Scythia extra Imaum
Serica
ASIA
Ariana
Bautae
Asia Minor
Arabia
LIBYA
Gaetuli
Melanogaetuli
AFRICA
AETHIOPIA
India cis Gangem
India trans Gangem
Sinus Gangeticus
Mare Erythraeum
Herodotov svijet po Niebuhru.
Juâno more

Mala Azija.

GRČKA
na početku peloponeskoga rata.
Atena i njezini saveznici.
Sparta.
Neutralne grčke države.
Mjerilo 1:6 000 000.
OKOLINA TROJE.
Grobni humci. Moderna imena vlastitim pismom (Chanarbaši).
Mjerilo 1:300 000.
OBALE PROPONTIDE.
Imena grčkih kolonija su podcrtana.
Mjerilo 1:8 000 000.
MALA AZIJA.
Velika Kirova i povratak 10 000.
Gradovi koji su postiže Aleksandra osnovani ili nova imena dobili, imadu lapidarno pismo (Seleucia).
Imena grčkih kolonija su podcrtana.
Mjerilo 1:8 000 000.
MARE INTERNUM
Arabia Deserta
Ist. dužina od Ferra

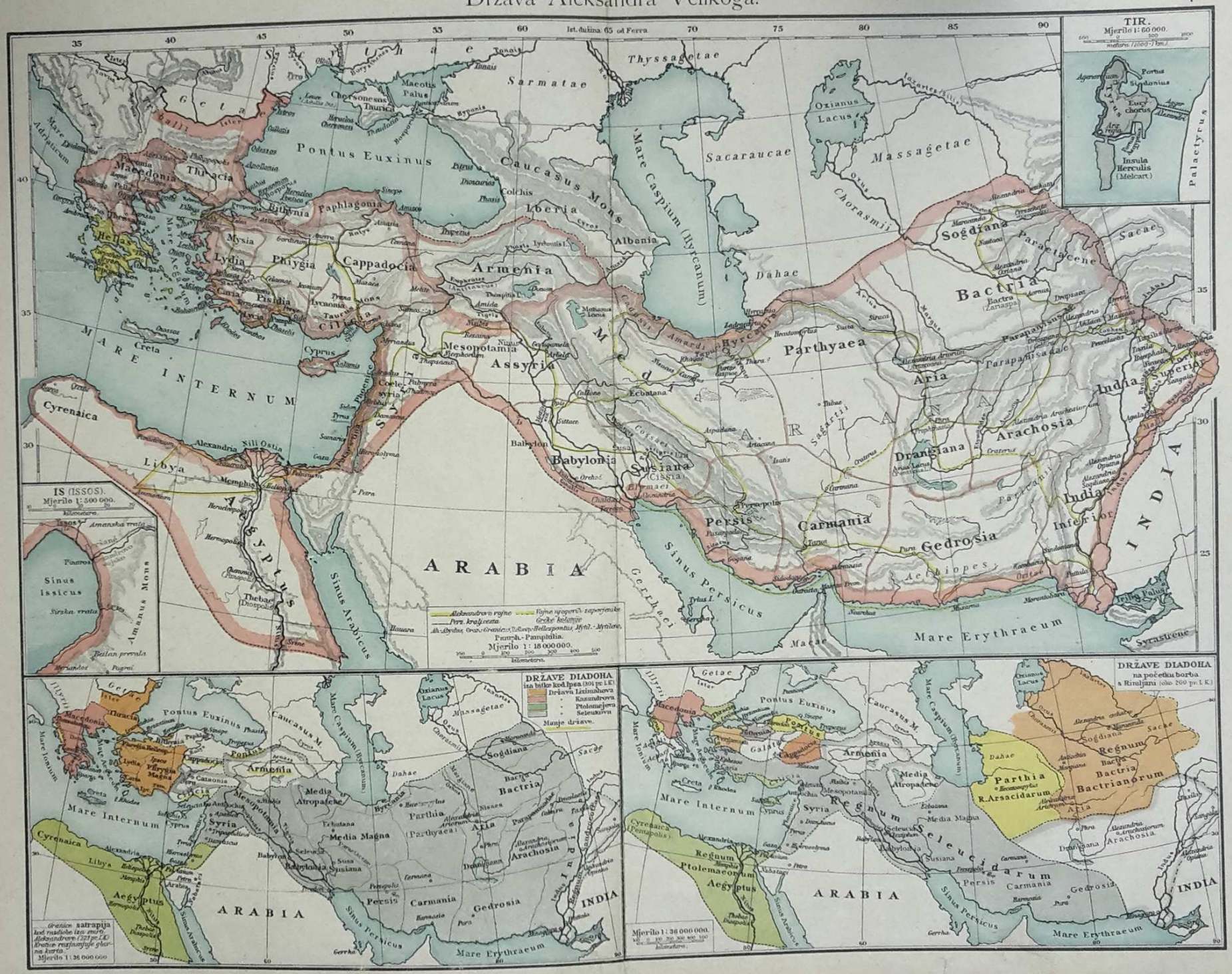
TIR.
Mjerilo 1:60 000.
IS (ISSOS).
Mjerilo 1:500 000.
DRŽAVE DIADOHA
na početku borba s Rimljanima (oko 200 pr. K.)
DRŽAVE DIADOHA
na bitke kod Ipsa (301 pr. K.)
Država Lizimahova
Kasandrova
Ptolemejeva
Seleukovina
Manje države.
Mjerilo 1:36 000 000.
Pontus Euxinus
Mare Caspium (Hyrcanum)
Mare Internum
ARABIA
INDIA
Sinus Persicus
Mare Erythraeum
Macedonia
Thracia
Bithynia
Paphlagonia
Cappadocia
Armenia
Mesopotamia
Assyria
Babylonia
Susiana
Persis
Carmania
Gedrosia
Parthyaea
Aria
Bactria
Sogdiana
Dahae
Massagetae
Sacae
Arachosia
Drangiana
India
Cyrenaica
Libya
Aegyptus
Syria
Media
Media Magna
Media Atropatene
Regnum Seleucidarum
Regnum Ptolemaeorum
Regnum Bactrianorum
Parthia
R. Arsacidarum

Grčka, sjeverni dio.

MARE
IONIUM
MARE
AEGAEUM
ILLYRIS
PAEONIA
MACEDONIA
THESSALIA
EPIRUS
AETOLIA
ACARNANIA
ACHAIA
ELIS
LOCRIS OZOLIS
LOCRIS EPICNEMIDIA
BOEOTIA
ATTICA
MEGARIS
CHALCIDICE
Amphipolis
Thasos
THASOS
Stagiros
Posidium Pr.
Stratonicea
Acanthos
Apollonia
Chalcidice
Olynthus
Potidaea
Singos
Torone
Ampelos Pr.
Mende
Scione
Canastraeum Pr.
Nymphaeum Pr.
Sin. Singiticus
Sin. Toronaicus
Sin. Strymonicus
Crusis
Methone
Pydna
Pella
Berrhoea
Thessalonica
Apollonia Mygdonia
Sinus Thermaicus
Heraclium
Malloea
Olosson
Gonnus
Elatia
Pyrton
Aeginium
Meliboea
Larissa
Ipni
Pherae
Pagasae
Demetrias
Scotussa
Thebae Phthiotides
Sinus Pagasaeus
Phthiotis
Pteleum
Icos
Polyaigos
Peparethos
Scyros
Halonnesos
Cerinthos
Hestiaea
Oreos
Chersonesos Pr.
Chalcis
Eretria
Oropos
Dystos
Styra
Caphereos Pr.
Carystos
Geraestos Pr.
Myrto I.
Aegosthena
Eleusis
Athenae
Piraeus
Salamis
Megara
Pagae
Sicyon
Corinthus
Lechaeum
Cenchreae
Aegira
Pellene
Cynaetha
Tritaea
Pharae
Dyme
Olenos
Rhypes
Aegium
Helice
Patrae
Arazos Pr.
Sinus Corinthiacus
Achaia
Cyllene
Chelonatas Pr.
Araxos Pr.
Leucas
Leucate Pr.
Stratus
Thermum
Naupactus
Calydon
Pleuron
Lysimachia
Oeniadae
Ithaca
Cephallenia
Same
Zante
Proni
Crani
Paxos I.
Corcyra
Leucimma Pr.
Amphipagos Pr.
Sinus Thesproticus
Cassope
Paulosia
Ambracia
Nicopolis
Sinus Ambracius
Argos Amphilochicum
Anactorium
Actium
Limnaea
Medeon
Thyreum
Stratus
Oeniadae
Dodona
Cestrine
Buthrotum
Onchesmos
Phoenice
Antipatria
Illyris
Chaonia
Molossis
Thesprotia
Cammania
Epirus
Elaeatis
Argestae
Triphylia
Pambotis
Lacmos M.
Tymphaea
Tymphe M.
Aous
Aoi Molossi
Thesprotici
Eurytanes
Panaetolium Mons
Ophiones
Aperanti
Dolopia
Dryopes
Aenianes
Malis
Oetaea
Trachinia
Heraclea
Echinus
Lamia
Hypata
Sin. Maliacus
Achaici Montes
Larisa Cremaste
Phthiotis
Thessaliotis
Perrhaebia
Hestiaeotis
Dotium
Olympus M.
Ossa M.
Pelion M.
Pindus M.
Cambunii Mts.
Orestis Mons
Elimea
Eordaea
Bermius M.
Berrhoea
Bottiaea
Pieria
Crestonaea
Argos
Apollonia
Sin. Acanthius
Sin. Thermaicus
Sinus Euboicus
Diacria
Boeotia
Phocis
Locris
Opuntia
Daulis
Delphi
Parnassus M.
Cirrha
Crissa
Amphissa
Naupactus
Oeanthea
Anticyra
Lebadea
Coronea
Haliartus
Thespiae
Thebae
Tanagra
Aulis

CEPHALLENIA
Ithaca
Same
ZACYNTHOS
Zacynthos
ACHAIA
ELIS
ARCADIA
ARGOLIS
LACONICA
MESSENIA
BOEOTIA
ATTICA
MEGARIS
LOCRIS OZOLIS
PHOCIS
DORIS
MALIS
EUBOEA
CYTHERA
Cythera
Aegilia
Sinus Corinthiacus
Sinus Saronicus
Sinus Argolicus
Sinus Laconicus
Sinus Messeniacus
MARE MYRTOUM
MARE IONIUM
Parnon M.
Taygetus M.
Cithaeron Mons
Corinthus
Sicyon
Argos
Tiryns
Mycenae
Nauplia
Epidaurus
Troezen
Hermione
Sparta (Lacedaemon)
Megalopolis
Messene
Pylos
Methone
Corone
Cardamyle
Gythium
Asopos
Epidauros Limera
Boeae
Thyrea
Cynuria
Prasiae
Helos
Leuca
Zarax
Cythera
Platamistos
Onugnathos Pr.
Malea Pr.
Delium Pr.
Scyllaeum Pr.
Calauria I.
Aegina
Salamis
Piraeus
Athenae
Eleusis
Sinus Eleusinus
Thriasius Campus
Cephisia
Aphidnae
Oropos
Tanagra
Thebae
Chalcis
Eretria
Carystos
Andros
Ceos
Cythnos
Seriphos
Siphnos
Cimolos
Polyaegos
Pholegandros
Strophades
Cyparissiae
Platamodes Pr.
Acritas Pr.
Oenussae Ins.
Thermopylae
Lamia
Sinus Maliacus
Trachis
Heraclea Trachinia
Callidromos M.
Parnassus M.
Helicon M.
Cithaeron M.
Oeta M.
Pindus M.
Aetolia
Acarnania
Phocis
Boeotia
Megaris
Laconica
Messenia
Elis
Achaia
Arcadia
Argolis
Jonjani
Dorani
Eoljani
Istočna dužina od Ferra.
Mjerilo 1:1300 000.
PLATEJE 479.
Mjerilo 1:400 000.
TERMOPILE.
Mjerilo 1:400 000.
OKOLINA ATENE.
Mjerilo 1:400 000.
OLIMPIA
po njem. iskopinama
Mjerilo 1:10 000.
Kronov brežuljak
ALTIS
Palaestra
Leonidaeum
Staro korito
Alfeja
Alpheus (Alfej)

Rim. Atena.

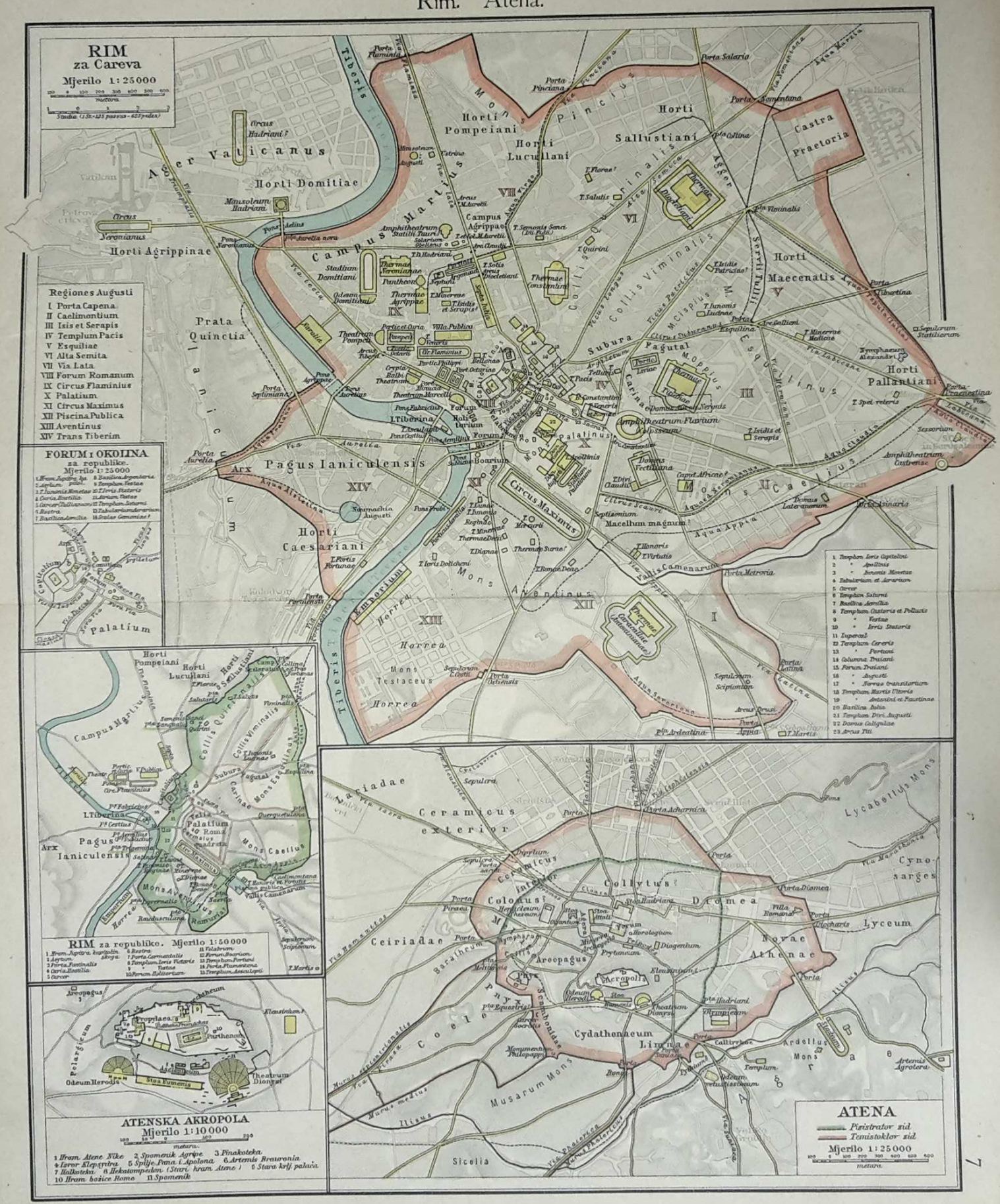
RIM
za Careva
Mjerilo 1:25000
Regiones Augusti
I Porta Capena
II Caelimontium
III Isis et Serapis
IV Templum Pacis
V Esquiliae
VI Alta Semita
VII Via Lata
VIII Forum Romanum
IX Circus Flaminius
X Palatium
XI Circus Maximus
XII Piscina Publica
XIII Aventinus
XIV Trans Tiberim
FORUM i OKOLINA
za republike.
Mjerilo 1:2500
RIM za republiko. Mjerilo 1:50000
ATENSKA AKROPOLA
Mjerilo 1:10000
ATENA
Pisistratov zid
Temistoklov zid
Mjerilo 1:25000

KARTAGO.
1 : 300000.
Megara
Magalia
i. e. Neapolis
Scipionov tabor
Scipionov nasip
Stagnum Tuneticum
OKOLINA RIMA.
Mjerilo 1:1000000.
ROMA
Ostia
Tusculum
Praeneste
Labicum
Velitrae
Signia
Cora
Norba
Ardea
Meridian od Ferra
Oceanus Atlanticus
Oceanus Britannicus
Mare Germanicum
Mare Cantabricum
Mare Tyrrhenum
Mare Adriaticum
Mare Ionium
Mare Libycum
Mare Aegaeum
Pontus Euxinus
Mare Caspium (Hyrcanium)
Scandia
Sitones
Suecones
Fenni
Saevo Mons
Caledonia
Hibernia
BRITANNIA
GERMANIA
SARMATIA
GALLIA
Belgica
Lugudunensis
Aquitania
Narbonensis
Raetia
Noricum
Pannonia
Dacia
HISPANIA
Lusitania
Baetica
Tarraconensis
Corsica
Sardinia
Baleares
ITALIA
Moesia superior
Dalmatia
Thracia
Macedonia
Achaia
Sicilia
Creta
Cyprus
Asia
Bithynia
Pontus
Galatia
Cappadocia
Cilicia
Syria
Arabia
Aegyptus
Mesopotamia
Armenia
Media
Atropatene
Assyria
REGNUM PARTHORUM
Babylonia
Regnum Bospori
Caucasus Mons
Colchis
Iberia
Albania
Sarmatia Asiatica
Sarmatia Europaea
Hunni
Alani
Aorsi
Roxolani
Venedae
Suebi
Burgundiones
Saxones
Varini
Rugii
Gothones
Turci
Iuthungi
Alamanni
Hermunduri
Chatti
Cherusci
Semnones
Langobardi
Quadi
Marcomanni
Vandalicia
Lauriacum
Carnuntum
Vindobona
Regina Castra
Augusta Vindelicum
Augusta Treverorum
Colonia Agrippinensis
Mogontiacum
Argentoratum
Lutetia
Durocortorum
Augusta Suessionum
Samarobriva
Gesoriacum
Portus Itius
Portus Iulius
Portus Rutupinus
Portus Lemanis
Portus Dubris
Portus Trucculensis
Portus Magnus
Portus Eunostus
Pharus
Pharus Ins.
Alexandria
Lochias
Judaeorum vicus
Nekropola
Rhakotis
Mareotis Lacus
Kratice:
A.P. Alpes Poeninae
A.M. Alpes Maritimae
R.C. Regnum Cottii
Mjerilo 1:20000000.
GAETULIA
Garamantes
Numidia
Mauretania Caesariensis
Mauretania Tingitana
Proconsularis
Syrtis maior
Syrtis minor
Cyrenaica
Marmarica
Sinus Arabicus
Rimska država na početku 1. punskoga rata (264 pr. K.)
Osvojeno iza 1. punskoga rata (do 238 pr. K.)
do svršetka 2. pun. rata (201 pr. K.)
133 pr. Kr.
smrti Cezarove (44 pr. K.)
Augustove (14 po K.)
Marc. Aurelove (180 po K.)
Granice rim. pokrajina prije Dioclecijana.
Carske / Senatorske pokrajine.

Italija, sjeverni dio.

Mjerilo 1:2500000.
Kilometara.
Grčke kolonije. Rimske kolonije prije građanskoga rata.
KAMPANIJA.
Mjerilo 1:1000000
SICILIJA
u Mjerilu glavne karte.
Grčke kolonije.
Feničke kolonije.
SIRAKUZA
za peloponeskoga rata.
Proširenje za Dionizija I.
Mjerilo 1:200 000
MARE TYRRHENUM
MARE LIBYCUM
MARE IONIUM
Sinus Tarentinus
Sinus Cumanus (Crater)
Sinus Hipponiates (Napetinus)
Sinus Scylacius
LUCANIA
BRUTTII
CALABRIA
IAPYGIA MESSAPIA
CAMPANIA
LATIUM
SAMNIUM
APULIA
Ist. dužina od Ferra

Evropske provincije rimske države.

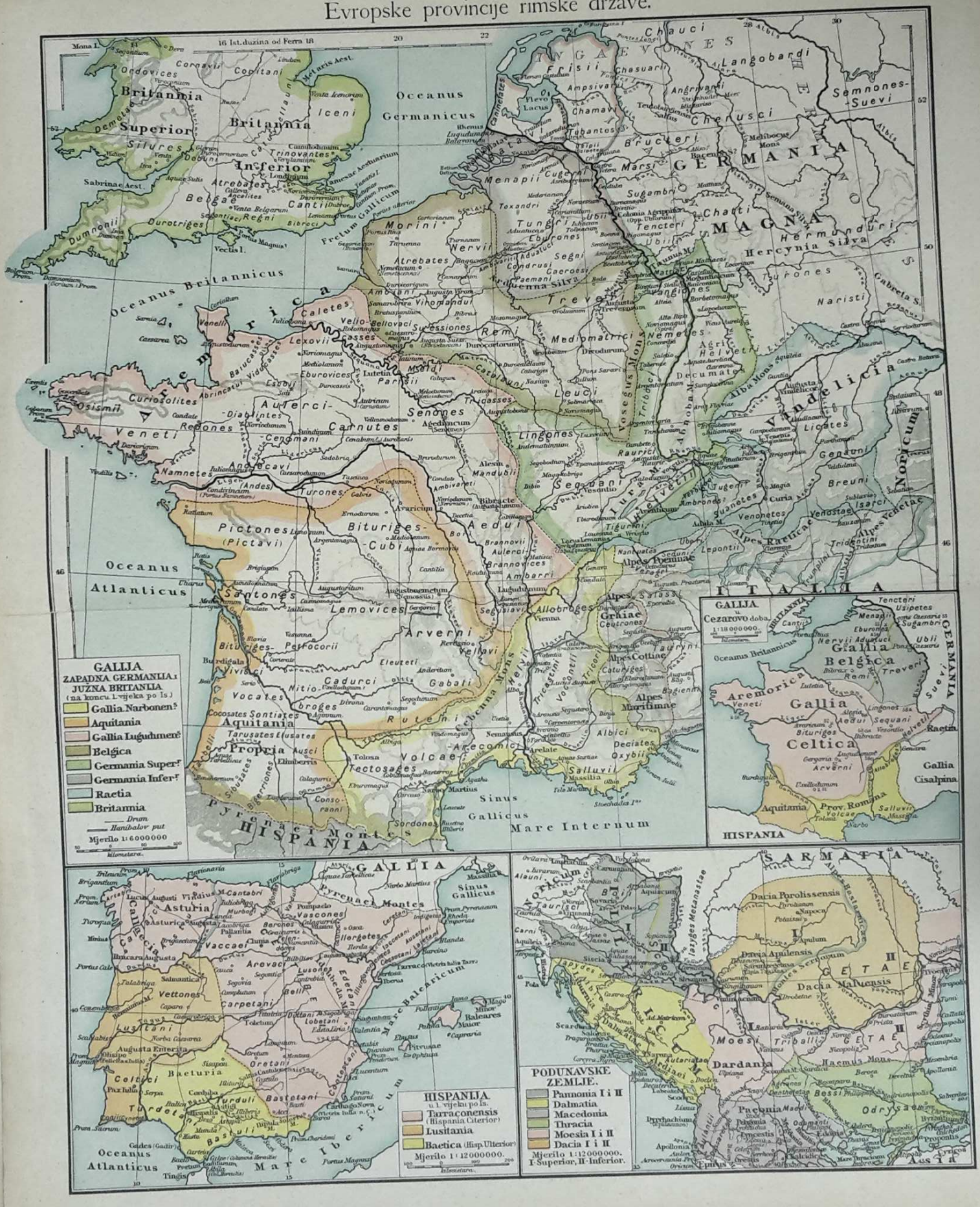

Evropa na koncu seobe naroda.

SJEVERNO MORE
KRLJ. DANSKA
ANGLO-SASKE DRŽAVICE
Northumberland
Mercia
Northwales
Wessex
Sussex
Kent
Essex
Ostangeln
Westwales
DRŽAVA BRITA
Flandrija
FRIZIJA
AUSTRAZIJA
NEUSTRIJA
BRETAGNE
Bretonska Marka
BURGUNDIJA
AKVITANIJA
VASKONIJA
NAVARRA
ŠPANJOLSKA MARKA
SEPTIMANIJA
KORDOVSKI KALIFAT
Baleari
Menorca
Mallorca
Iviza
SREDOZEMNO MORE
Franačka
Česka Marka
ČEŠKA
MORAVSKA
Istočna Marka
PANONSKA MARKA
AVARSKA DRŽAVA
ALEMANIJA
BAVARSKA
Rhätia
KORUŠKA
Slovinska zemlja
HRVATSKA
Dalmacija
SRBIJA
Furlanska
Lombardija
KRLJ. ITALIJA
Romagna
Provence
Tuscija
KORZIKA
SARDINIJA
TUSCIJSKO MORE
KNEŽEVINA BENEVENT
Kalabrija
SICILIJA
JADRANSKO MORE
(Ist rimsko)
ISTOČNO MORE
Baltičko-polapski Slaveni i njihova plemena
Mjerilo 1:4 000 000
kilometara
Franačka država 814
Dioba fr. države Verdunskim ugovorom 843.
Država Lotarova
Ljudevitova
Karlova
Kratice:
Mjerilo 1:9 000 000
kilometara
Ist. dužine 25 od Ferra
RAZDIOBA FRANAČKE DRŽAVE 833.
Mjerilo 1:25 000 000
ISTOČNOFRANAČKA DRŽAVA
ZAPADNOFRANAČKA DRŽAVA
SREDOZEMNO MORE
ATLANT. OCEAN
Država Karla Velikoga
768
814
Merzenski Ugovor 870.
Ist. fran. Država
Zap. fran. Država
Italija

Državne granice
Mjerilo 1:5 000 000.
KRALJ. DANSKA
ISTOČNO MORE
SJEVERNO MORE
Holstein
KRAJIŠTE
POMORJE
BILLUNGA
VRANJANCI
RATARI
UKRANI
POLJANI
Zemlje Billunga
ENGRIJA
OSTFALSKA
SJEVERNO KRAJIŠTE
VOJV. SASKA
FRIESLAND
Zuidersko jez.
ISTOČNO KRAJIŠTE
LUŽIČKA MARKA
MIŠANI
Mišanjska Marka
TIRINGIJA
TIRINŠKA MARKA
GLOMAČI
Češka Marka
Hesenska
ZAPADNA
ISTOČNA
FRANAČKA
VOJV. DOLNJA LOTARINGIJA
Brabant
Hennegau
Toksandrija
MGR. FLANDRIJA
AACHEN
VOJV. GORNJA LOTARINGIJA
CHAMPAGNE
KRALJEVINA FRANCUSKA
VOJV. BURGUNDIJA
Gornja Burgundija
Burgundija
Grofovija
Aargau
Zürichgau
Recija
VOJV. ŠVAPSKA
VOJV. BAVARSKA
Salzburg
Passau
Freising
ISTOČNO KRAJIŠTE (MGR. AUSTRIJA)
MGR. NORDGAU
Regensburg
ČEŠKA
MORAVSKA
UGARSKA
HRVATSKA
Krakov
Prag
Olomuc
Brno
KORUŠKA MARKA
VOJV. KORUŠKA
(ŠTAJERSKA)
Furlanska
MGR. VERONA
KRANJSKA M.
M. ISTRIJA
HRVATSKA
KRALJEVINA ITALIJA
KRALJ. BURGUNDIJA
(ARELAT)
DOLINJA BURGUNDIJA
AKVITANIJA
VOJV. AKVITANIJA
Ist. dužina od Ferra
POLJACI I NJIHOVA PLEMENA
Mjerilo 1:8 000 000.
ISTOČNO MORE
POMORJANE
PRUSI
KUJAVCI
MAZOVCI
POLJANI
VISLANI
HRVATI
SEVERJANI
SLOVENCI, PANONSKI SLAVENI I TRPIMIROVA DRŽAVA
Mjerilo 1:8 000 000.
Slovenci.
Država Pribine i Kocelja oko 870
„ Trpimira (850-865)
Granata Dalmacije.
Panonski Slaveni
Država Ljudevita i Braslava
Slovinska zemlja
CARANTANUM
KRAJINA
ISTRIA
Bijela Hrvatska
Crvena Hrvatska
Rašica

Kralj. Njemačka
RIMSKO NJEMAČKO
Kralj. Ugarska
KASPIJSKO MORE
Kraljevina Francuska
Kralj. León
Kralj. Kastilija
Portugal
DRŽAVA ALMORAVIDA
Kralj. Italija
JADRANSKO MORE
Srbija
Bugarska
Makedonija
pontus Euxinus
CARSTVO
Gruzija
Alani
Armenija
Kurdistan
Aderbeidžan
TUSCIJSKO MORE
Normanske Države
Sicilija
JONSKO MORE
SREDOZEMNO MORE
IKONIJSKA DRŽAVA
(poč. 1. križ. vojne)
(iza 1. križ. vojne)
Armenske kneževine
Al Džezira
DRŽAVE
Cipar
Kreta
Damask
Bagdad
Irak
SELDŽUCI
Velika Sirta
Barka
DRŽAVA FATIMOVAC
Kairo
Marokko
Maghrib
Afrikija
Egipat
Arabija
Muhamedova
IRAN
Khorasan
Fars
Kerman
Makran
Država Kalifa
god. 750.
Mjerilo 1:90 000 000.
ZEMLJE SREDOZ. MORA
za 1. križarske vojne (1097)
Mjerilo 1:18 000 000.
Prvo križ. vojna 1096-99
Treće križ. vojna 1189-91.
IKONIJSKI SULTANAT
Grofovija Edesa
Kneževina Antiohija
Kralj. Jeruzalem
Tripolis
Emirat Damask
Damaski
EGIPATSKI KALIFAT
Sirija
iza 1. križ. vojne.
1:10 000 000
Kralj. Jeruzalema 1228.
Aquitanija
Kralj. Francuska
Kralj. Arelat
Kralj. Aragon
Kralj. Katalonija
Baleari
Korzika
Sardinija
Kralj. Sicilije
Papinska obilja
Kraljevina Ugarska
Država Kumana
Kraljevina Srbija
Carevina Bugarska
Carstvo Trapezunt
Sult. Rhelat
Ikonium
Vojv. Kandia
Almohadovića (Muahedin)
Država sultana Saladina
ZEMLJE SREDOZ. MORA
iza 4. križarske vojne (1204)
4. križ. vojna 1202-1204
Križ. vojna Fridrika II. 1228-1229
Križ. vojna Ljud. IX. 1248-54 i 1270
Križ. vojna Andrije II. 1217-1218.

Nastavak gl. karticu Škotska
Istočne dužine od Ferra
KRALJ. ŠKOT-
KRALJ. ŠKOTSKOJ
IRSKA
ENGLESKA
Wales
NJEMAČKO MORE
FRIESLAND
VOJ. SAŠKA
VOJ. DOLNJA LOTARINGIJA
VOJ. GORNJA LOTARINGIJA
VOJ. FRANAČKA
VOJ. ŠVAPSKA
VOJ. BAVARSKA
KRALJ. ČEŠKA
KRALJEVINA UGARSKA
KRALJ. FRANCUSKA
KRALJ. ARELATSKA
KRALJ. ITALIJA
KRALJ. LEON
KRALJ. NAVARRA
KRALJ. ARAGONIJA
KRALJ. PORTUGAL
KASTILIJA
DRŽAVA ALMOHADOVIĆA
KRALJ. GRANADA
ATLANTSKI OZEAN
SREDOZEMNO MORE
TUSCIJSKO MORE
JADRANSKO MORE
SICILIJA
SARDINIJA
KORZIKA
Baleari
Mallorca
Menorca
Ivica
Formentera
Štaufovske i nepo sredno držav zemljište
Velfovske zemlje
Askanske
Mjerilo 1:15 000 000
Mjerilo 1:9 000 000
kilometara
granica rimsko-njemačkoga Carstva
granica emig. posjeda 1124 (1056) i 1259. Kraljske zemlje oko 1180 su obojene.

Njemačka i gornja Italija u 14. stoljeću (1378).

KRALJ. DANSKA
ISTOČNO MORE
SJEVERNO MORE
Vojv. Pomorjanska
Mala Pomeranija
Zemljište njemač. reda
Gdańsk
Holstein
Mecklenburg
Vojv. Brunšv.
Lüneburg
Izb. knez. Altmark
Brandenburg
Neumark
Nadbisk. Bremen
Biskupija
Friesland
Holland
Utrecht
Geldern
Münster
Seeland
Vojv. Brabant
Flandrija
Lüttich
Jülich
Berg
Mark
Hessen
Nassau
Luxemburg
Trier
Kurfirst. Falačka
Gfv. Württemberg
Slobodna Grofovija
Burgundija
Zemlje švicarskoga
Savoja
Dauphiné
Provence
Gfv. Genua
Republika Genuška
Visconti
Della Scala
Carrara
Este
PAPINSKA DRŽAVA
Rimini
Firenca
Pisa
Lucca
Bologna
Ferrara
Padova
Vicenza
Verona
Mantua
Milano
Parma
Reggio
Modena
Alcvilejska patrijaršija
Trident
Aquileja
Gfv. Tirol
Vojv. Koruška
Vojv. Štajerska
Salzburg
Nadbisk.
Vojv. Kranjska
Landmarka
Bavarsko
Vojv. Bavarska
Monakovska
Landgfv. Thüringija
Markgfv. Lužica
Anhalt
Saska
Markgfv. Misanj
Osterland
Češka
Gornja Falačka
Markgfv. Moravska
Vojvodina Austrija
Vojvodina Sleska
KRALJ. UGARSKA
1386 luksemburško
Kraljevina Poljska
1386 s Litvom sjedinjena
Kujavija
Mazovija
Pomorjanska
Kamin
Stolp
Slupsk
Danzig
Thorn
Kulm
Marienburg
Elbing
Königsberg
Memel
Kovno
Grodno
Brest
Pinsk
Kiev
Volhynia
Podolia
Galicija
Lemberg
Halič
Przemysl
Sandomir
Krakau
Breslau
Glogau
Liegnitz
Brieg
Oppeln
Ratibor
Teschen
Troppau
Olmütz
Brünn
Iglau
Znaim
Prag
Kolin
Kuttenberg
Budweis
Pilsen
Karlstein
Karlsbad
Eger
Plauen
Zwickau
Chemnitz
Dresden
Meissen
Leipzig
Wittenberg
Magdeburg
Halberstadt
Hildesheim
Braunschweig
Wolfenbüttel
Lüneburg
Verden
Bremen
Oldenburg
Emden
Ostfriesland
Münster
Paderborn
Osnabrück
Minden
Corvey
Hameln
Hannover
Lüneburg
Schwerin
Rostock
Lübeck
Hamburg
Stade
Ratzeburg
Ratzeburg
Schleswig
Jütland
Kalmarska unija
Kalmar
Stockholm
Upsala
Linköping
Skara
Lund
Roskilde
Kopenhagen
Helsingör
Helsingborg
Malmö
Ystad
Visby
Gotland
Bergen
Oslo
Stavanger
Trondheim
Hamar
Kristiansand
Skien
Tönsberg
Hallvard
Hamburg
Lübeck
Rostock
Stralsund
Greifswald
Stettin
Pasewalk
Prenzlau
Frankfurt
Berlin
Potsdam
Brandenburg
Havelberg
Stendal
Tangermünde
Salzwedel
Gardelegen
Osterwieck
Quedlinburg
Aschersleben
Bernburg
Köthen
Zerbst
Wittenberg
Torgau
Luckau
Cottbus
Guben
Sorau
Glogau
Grünberg
Lebus
Frankfurt
Küstrin
Landsberg
Soldin
Arnswalde
Deutsch Krone
Schneidemühl
Bromberg
Gnesen
Posen
Kalisch
Lissa
Rawitsch
Fraustadt
Grätz
Bunzlau
Jauer
Schweidnitz
Neisse
Ratibor
Oppeln
Brieg
Liegnitz
Sagan
Sprottau
Crossen
Züllichau
Schwiebus
Landsberg
Meseritz
Bomst
Schwerin
Wreschen
Gnesen
Inowrazlaw
Thorn
Kulm
Graudenz
Marienwerder
Stuhm
Marienburg
Elbing
Braunsberg
Heilsberg
Rastenburg
Allenstein
Neidenburg
Soldau
Osterode
Hohenstein
Mohrungen
Preußisch Eylau
Bartenstein
Insterburg
Gumbinnen
Pillkallen
Tilsit
Ragnit
Memel
Kurisches Haff
Kurische Nehrung
Frisches Haff
Frische Nehrung
Pillau
Fischhausen
Königsberg
Labiau
Wehlau
Tapiau
Gerdauen
Rastenburg
Lötzen
Johannisburg
Lyck
Oletzko
Goldap
Darkehmen
Ragnit
Tils

VETINSKE ZEMLJE nakon razdiobe od 1485.
Izb.kn. Saska
Vojv. Saska
1:6 000 000
KRALJ. DANSKA
ISTOČNO MORE
SJEVERNO MORE
Vojv. Schleswig
Holstein
Vojv. Mecklenbg.
Pomoranija
Mala Pomoranija
Izbknez. Brandenburg
KRALJ. POLJSKA
Vojv. Braunschwg.
Lünebg.
Nadbisk.
Bisk. Münster
Bisk. Utrecht
Vojv. Geldern
Gfv. Flandrija
Vojv. Brabant
Gfv. Artois
Gfv. Hennegau
Vojv. Luxemburg
Lgfv. Hessen
Vetinske zemlje
Vojvodina Sleska
Nassau
Falačka
Mosbach
Nürnberg
Würzbg.
Bamberg
KRALJ. ČEŠKA
Markgfv. Moravska
Vojv. Lothar. Trier
Vojv. Bar. Metz
Vojv. Burgundija
Gfv. Nevers
Švicarski savez
Vojv. Bavarsko-lands.
Nadvojvodina Austrija
Gfv. Württemb.
Strassburg
Gfv. Tirol
Vojv. Koruška
Vojv. Kranjska
Vojv. Savoja
Vojv. Piemont
Dauphiné
Provence
Gfv. Genua
Republika Milan
REP. MLETAČKA
Bisk. Trident
Bisk. Brixen
Vojvodina Friaul
Mletci
JADRANSKO MORE
PAPINSKA DRŽ.
KRALJ. UGARSKA
Slavonija
Hrvatska
Bosna
Usora
Soli
Mačva
Donji kraj
Hrvatsko primorje
Rama
Humska zemlja od 1448 Hercegovina
Podrinje
Dubrovnik
Kotor
Budua
Kratice:
Bx. Brixen, Fr. Freising, M. Mainz, Ma. Magdeburg, Msf. Mansfeld, Me. Metz, Mš. Mišanj, N. Naumburg, Sg. Salzburg, Sp. Speyer, Str. Strassburg.
Mjerilo 1:6 000 000.
Ist. dužina 28° od Ferra.
RAZDIOBA NJEMAČKE NA OKRUŽJA.
1 Austrijski okrug
2 Burgundski "
3 Izb. ranjski "
4 Franački "
5 Bavarski "
6 Švapski "
7 Gornjo-ranjski okrug
8 Vestfalski "
9 Gornjo-saski "
10 Donjo-saski "
11 Neokružene zemlje
Državna granica
Mjerilo 1:15 000 000.
Tumač:
Državna granica
Habsburške zemlje
Burgundske zemlje:
Država Karla Smjeloga
Burgund-Nevers
Crkvena dobra.
Državni gradovi
Brojke u državi Karla Smjeloga naznačuju godinu, u kojoj je dotična zemlja kuća Burgund. stekla.
Tuzemski gradovi.
Glavni gradovi s četvrti (okružje) Hanse
Vinjska skladišta i faktorije Hanze
BOSNA u kol. 15. stoljeću
1:4 000 000.
Bosna za Stjepana Tvrtka I. (1380)
Bosna prije propasti (1463)
Republ. dubrovačka 1300–1808
Južna Sigismundova Hrvatska (1390)

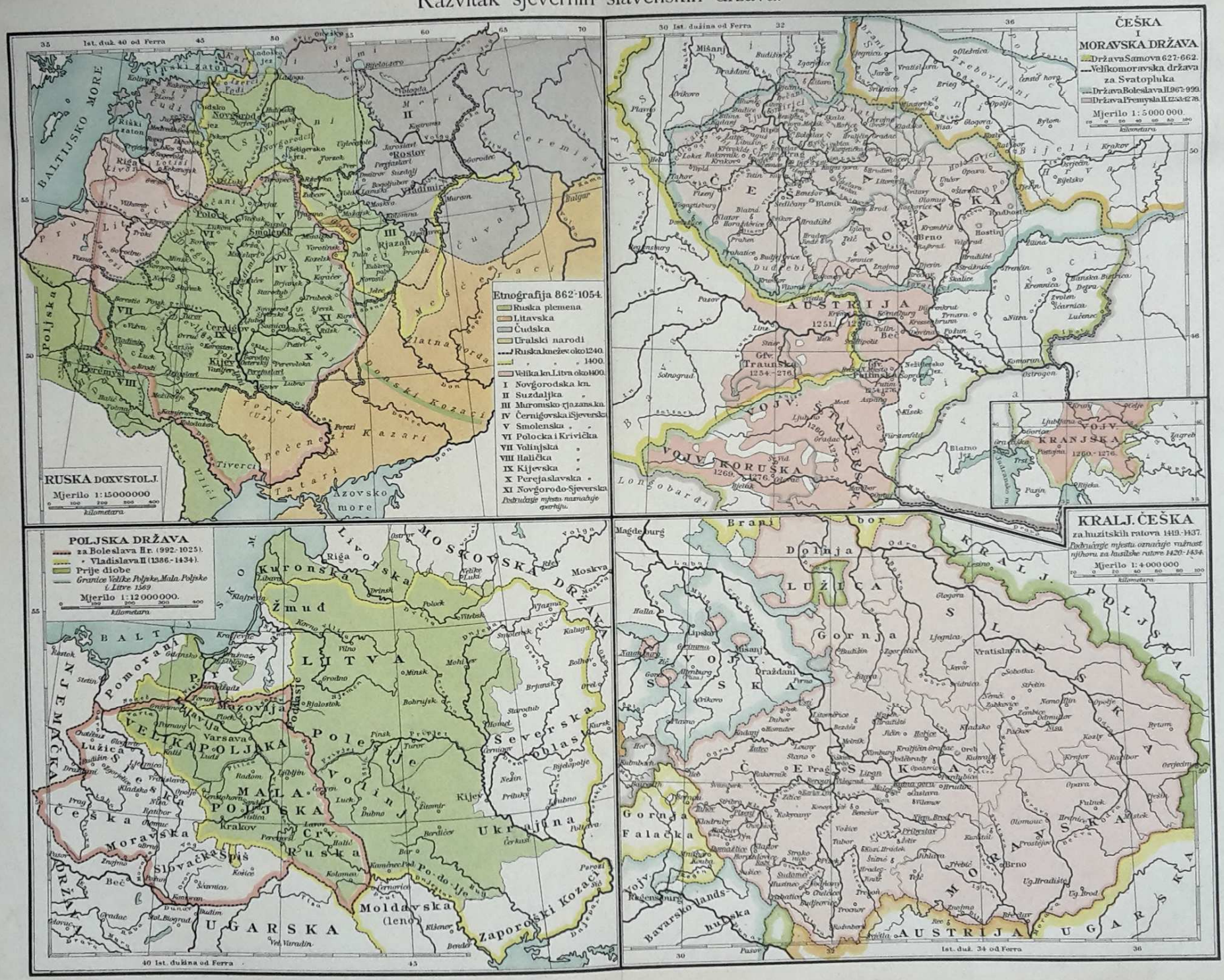
RUSKA DO XV. STOLJ.
Mjerilo 1:15000000
kilometara
Etnografija 862-1054.
Ruska plemena
Litavska
Čudska
Uralski narodi
Ruska granica oko 1240.
" " " 1400.
Velika kn. Litva oko 1400.
I Novgorodska kn.
II Suzdaljska "
III Muromsko-rjazanska kn.
IV Černigovska i Sjeverska "
V Smolenska "
VI Polocka i Krivička "
VII Volinjska "
VIII Halička "
IX Kijevska "
X Perejaslavska "
XI Novgorodo-Sjeverska
Podrucje mjesta naznačuje gustoću.
ČEŠKA I MORAVSKA DRŽAVA
Država Samova 627-662.
Velikomoravska država za Svatopluka
Država Boleslava II. 967-999.
Država Premysla II. 1253-1278.
Mjerilo 1:5000000
kilometara
POLJSKA DRŽAVA
za Boleslava II. (992.-1025.)
" Vladislava II (1386.-1434.)
Prije diobe
Granice Velike Poljske, Male Poljske i Litve 1569
Mjerilo 1:12000000.
kilometara
KRALJ. ČEŠKA
za husitskih ratova 1419.-1437.
Podrucje mjestu označuje važnost njihovu za husitske ratove 1420.-1434.
Mjerilo 1:4000000
kilometara

Istočna dužina od Ferra
Carinthia
Carniola
Istria
MAĐARI
Slavonija
Bosna
Podgorje
Gorica
Dubica
Sana
Vrbas
Glaž
Una
Lika
Krbava
Ninska
Knin
Cetina
Hlivanjska
Imotska Krajina
Mokro
Hum
Travunja
Zeta
Pilot
Hvosno
Polog
Šar
Prizren
Skoplje
Kratovo
Velbužd
Kotor
Drežnik
Durmitor
Ras
Duklja
Bar
Drivast
Skadar
Vis
Korčula
Lasta
Mljet
Dubrovnik
Ragusa
Ancona
Zara
Split
Trogir
Šibenik
Rab
Krk
Rijeka
Senj
Karlovac
Zagreb
Varaždin
Osijek
Petrinja
Sisak
Virovitica
Požega
Vukovar
Srijem
Beograd
Smederevo
Ljubljana
Kranj
Celje
Ptuj
Maribor
Radgona
Mura
Drava
Sava
Dunav
Tisa
Jadransko more
Crno more
Egejsko more
Jonsko more
Adrijatik
Otranto
Brindisi
Valona
Drač
Elbasan
Ohrid
Prilip
Veles
Strumnica
Solun
Kastoria
Janina
Trikala
Larisa
Krf
Leukas
Kefalenija
Patras
Mena
Euboja
Sporadi
Skyros
Lemnos
Imbros
Samotraka
Tenedos
Mitilini
Chios
Samos
Rodos
Kreta
Dardanele
Bijelo more
Carigrad
Nikeja
Prusa
Brusa
Adrianopolis
Agathopolis
Rodopi
Trnovo
Vel. Preslav
Varna
Dorostolum
Silistra
Vidin
Srednec
Ploydin
Brinopolje
Jambol
Zagora
Mesembria
Anhiala
Sozopolis
Tzurulon
Arkiopolis
Bizye
Rusa
Hum
Travunja
Zeta
Pilot
Hvosno
Polog
Šar
Prizren
Skoplje
Kratovo
Velbužd
Kotor
Drežnik
Durmitor
Ras
Duklja
Bar
Drivast
Skadar
Vis
Korčula
Lasta
Mljet
Dubrovnik
Ragusa

Kuća Hapsburg:
Španjolska loza
Njemačka
obojeno
U Francuskoj
Bourbonci
Obrubljen bojom je posjed Karla od B. Montpensier (pripao kruni) a obojena je djedovina kralja Henrika IV. (B. Navarra)
Kratice:
Ch. Th. Chateau Thierry, Ed. Edinburgh, Gl. Glasgow, Ilm. Hamilton, La Langside, Monte. Montcontour, D. N. Dobrje Novara, S. Cl. Šatel Cerd, Vern. Verneuil.
Mjerilo 1:13 000 000
kilometara
KRALJ. NORVEŠKA
KRALJ. ŠVEDSKA
Shetland o.
Orkney
Hebridi
KRALJ. ŠKOTSKA
SJEVERNO MORE
ISTOČNO MORE
KRALJ. DANSKA
IRSKA
KRALJ. ENGLESKA
ATLANTSKI OCEAN
NJEMAČKA DRŽAVA
Kralj. Češka
KRALJ. POLJSKA
VELIKA KNEŽEVINA LITVA
MOSKOVSKA DRŽAVA
KRALJ. FRANCUSKA
Nadvojv. Austrija
KRALJ. UGARSKA
Bavarska
Tirol
Koruška
Štajer
Savoja
Milano
Genova
Venecija
Napulj
Kralj. Sardinija
Kralj. Sicilija
KRALJ. PORTUGALSKA
KRALJ. ŠPANJOLSKA
Granada
Kastilija
Aragonija
Navarra
Baleari
Mallorca
Barcelona
Sevilla
Gibraltar
Tanger
Algarve
FES I MAROKKO
Tlemsan
ALGIR
BERBERSKE DRŽAVE
TUNIS
Malta (pr. Španjolska)
SREDOZEMNO MORE
CRNO MORE
OSMANSKO CARSTVO
Bosna
Srbija
Bugarska
Makedonija
Albanija
Krim
Kandia
Cipar
Ist. do Ferra

Njemačka za reformacije (1547).

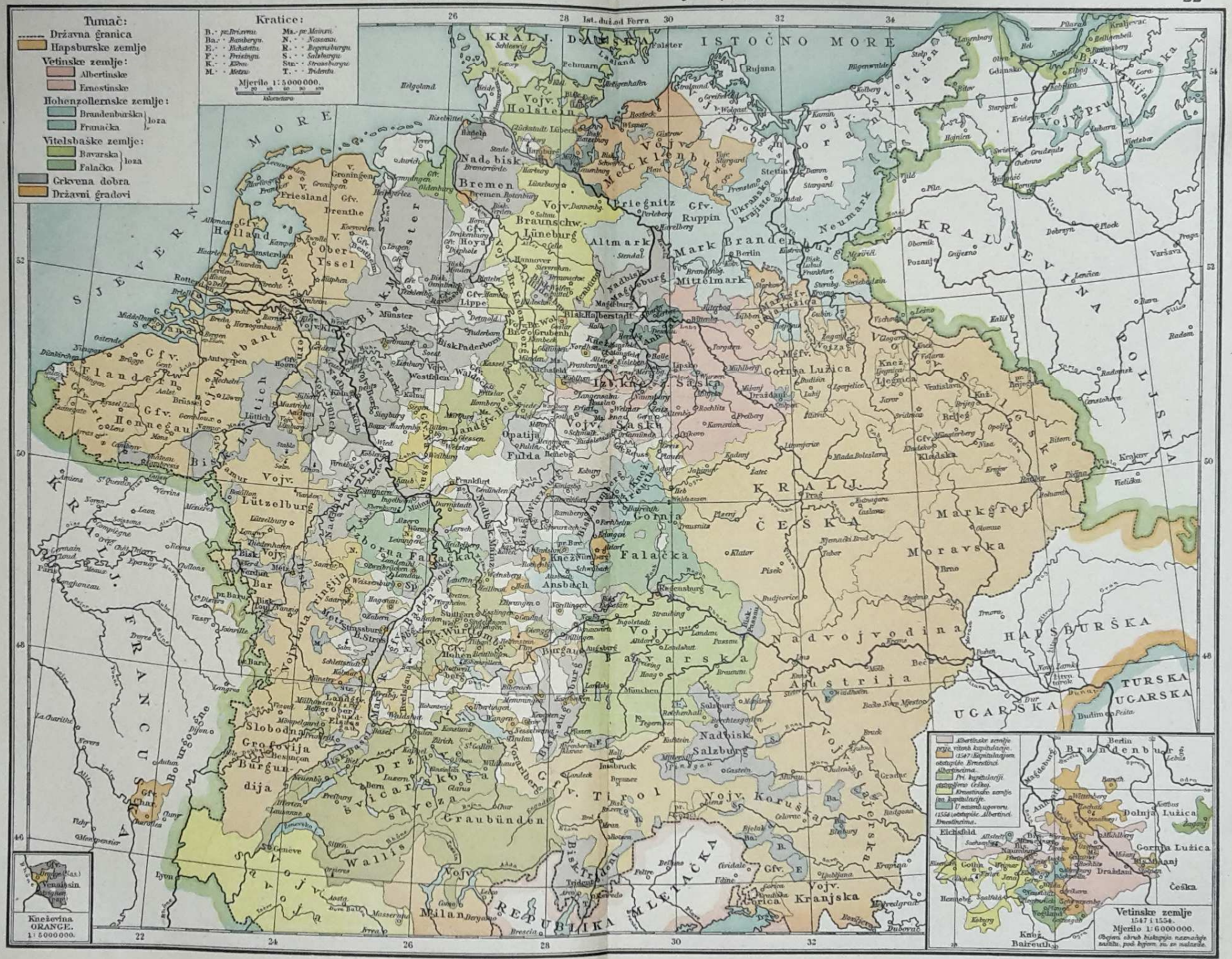
Tumač:
Državna granica
Hapsburške zemlje
Vetinske zemlje:
Albertinske
Ernestinske
Hohenzollernske zemlje:
Brandenburška
Frankička
loza
Vitelsbaške zemlje:
Bavarska
Falačka
loza
Crkvena dobra
Državni gradovi
Kratice:
Mjerilo 1:5000000.
KRALJ. DANSKA
ISTOČNO MORE
SJEVERNO MORE
Vojv. Holstein
Nadbisk.
Bremen
Vojv. Braunschw.-Lüneburg
Vojv. Mecklenburg
Vojv. Pomorania
Ukranske krajiste
Neumark
KRALJEVINA POLJSKA
Mark Brandenburg
Altmark
Mittelmark
Priegnitz
Gfv. Ruppin
Gfv. Holland
Gfv. Friesland
Gfv. Drenthe
Vojv. Ober Issel
Gfv. Groningen
Biskupija Münster
Biskupija Osnabrück
Biskupija Paderborn
Biskupija Halberstadt
Biskupija Hildesheim
Biskupija Verden
Biskupija Bremen
Biskupija Lübeck
Biskupija Ratzeburg
Biskupija Schwerin
Biskupija Kamin
Biskupija Kolberg
Biskupija Gnesen
Biskupija Posen
Biskupija Breslau
Biskupija Lebus
Biskupija Meissen
Biskupija Merseburg
Biskupija Naumburg
Biskupija Zeitz
Biskupija Brandenburg
Biskupija Havelberg
Biskupija Prag
Biskupija Olmütz
Biskupija Leitomischl
Biskupija Budweis
Biskupija Wien
Biskupija Passau
Biskupija Regensburg
Biskupija Freising
Biskupija Augsburg
Biskupija Eichstädt
Biskupija Würzburg
Biskupija Bamberg
Biskupija Speier
Biskupija Worms
Biskupija Mainz
Biskupija Trier
Biskupija Metz
Biskupija Toul
Biskupija Verdun
Biskupija Cambrai
Biskupija Utrecht
Biskupija Lüttich
Biskupija Tournai
Biskupija Arras
Biskupija Basel
Biskupija Chur
Biskupija Sitten
Biskupija Lausanne
Biskupija Genf
Biskupija Trident
Biskupija Brixen
Biskupija Salzburg
Biskupija Gurk
Biskupija Seckau
Biskupija Lavant
Biskupija Laibach
Biskupija Triest
Biskupija Parenzo
Biskupija Pedena
Biskupija Veglia
Biskupija Zengg
Biskupija Agram
Biskupija Fünfkirchen
Biskupija Raab
Biskupija Neutra
Biskupija Olmütz
Biskupija Leitomischl
Biskupija Budweis
Biskupija Wien
Biskupija Passau
Biskupija Regensburg
Biskupija Freising
Biskupija Augsburg
Biskupija Eichstädt
Biskupija Würzburg
Biskupija Bamberg
Biskupija Speier
Biskupija Worms
Biskupija Mainz
Biskupija Trier
Biskupija Metz
Biskupija Toul
Biskupija Verdun
Biskupija Cambrai
Biskupija Utrecht
Biskupija Lüttich
Biskupija Tournai
Biskupija Arras
Biskupija Basel
Biskupija Chur
Biskupija Sitten
Biskupija Lausanne
Biskupija Genf
Biskupija Trident
Biskupija Brixen
Biskupija Salzburg
Biskupija Gurk
Biskupija Seckau
Biskupija Lavant
Biskupija Laibach
Biskupija Triest
Biskupija Parenzo
Biskupija Pedena
Biskupija Veglia
Biskupija Zengg
Biskupija Agram
Biskupija Fünfkirchen
Biskupija Raab
Biskupija Neutra
Vojv. Sachsen
Izbrk. Sasko
Gfv. Mansfeld
Gfv. Hohnstein
Gfv. Schwarzburg
Gfv. Reuss
Gfv. Henneberg
Gfv. Hessen
Gfv. Waldeck
Gfv. Lippe
Gfv. Isenburg
Gfv. Nassau
Gfv. Sponheim
Gfv. Leiningen
Gfv. Zweibrücken
Gfv. Veldenz
Gfv. Hanau
Gfv. Solms
Gfv. Wied
Gfv. Neuwied
Gfv. Sayn
Gfv. Wittgenstein
Gfv. Nassau-Saarbrücken
Gfv. Nassau-Weilburg
Gfv. Nassau-Dillenburg
Gfv. Nassau-Hadamar
Gfv. Nassau-Dietz
Gfv. Nassau-Siegen
Gfv. Nassau-Hachenburg
Gfv. Nassau-Idstein
Gfv. Nassau-Usingen

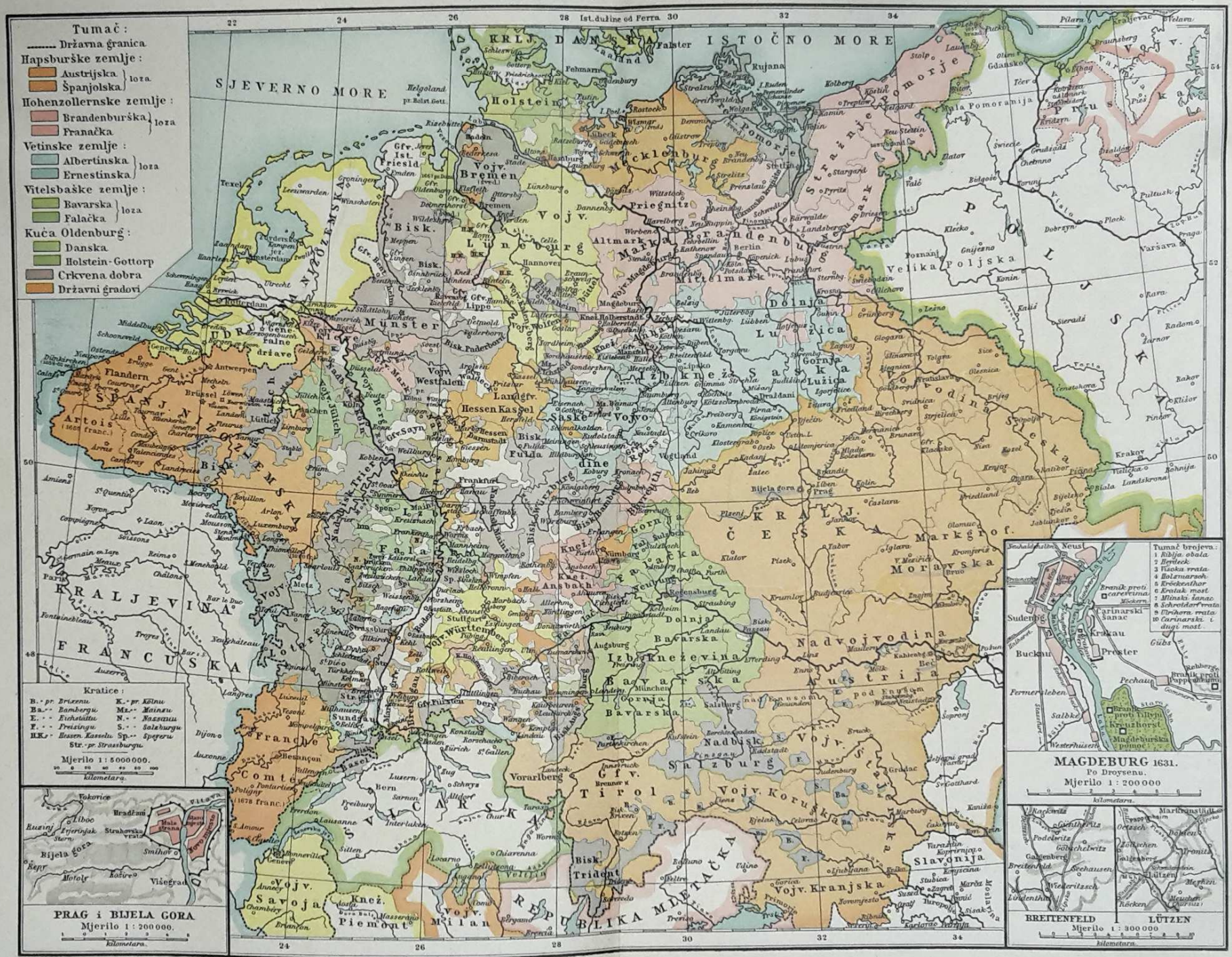
Tumač:
Državna granica
Hapsburške zemlje:
Austrijska
Španjolska
loza.
Hohenzollernske zemlje:
Brandenburška
Franačka
loza
Vetinske zemlje:
Albertinska
Ernestinska
loza
Vitelsbaške zemlje:
Bavarska
Falačka
loza
Kuća Oldenburg:
Danska
Holstein-Gottorp
Crkvena dobra
Državni gradovi
Kratice:
B. - pr. Brixenu.
Ba. - Bambergu.
E. - Eichstättu.
F. - Freisingu.
HK. - Hessen Kasselu.
K. - pr. Kölnu.
Mz. - Mainzu.
N. - Nassauu.
S. - Salzburgu.
Sp. - Speyeru.
Str. - pr. Strassburgu.
Mjerilo 1 : 5000000.
kilometara.
PRAG i BIJELA GORA
Mjerilo 1 : 200000.
kilometara.
Tumač brojeva:
1. Riblja obala.
2. Herlock.
3. Vlaška vrata.
4. Holzmarsch.
5. Kröckenthor.
6. Kralak most.
7. Mlinski tornac.
8. Schroldorf vrata.
9. Ulrikova vrata.
10. Carinarski i dugi most.
MAGDEBURG 1631.
Po Droysenu.
Mjerilo 1 : 200000
kilometara.
BREITENFELD
LÜTZEN
Mjerilo 1 : 300000
kilometara.

Tumač:
Kuća Bourbon
Hapsburško-lotaringijska
obojene
Kratice:
A. - Austrijsko, Ca. - Casale, Crem. - Cremona, Guast. - Guastalla, H. - Holstein - Gottorp, Luzz. - Lazzaro, Mod. - Modena, Montech. - Montechiaro, Staff. - Staffarda.
Mjerilo 1: 13 000 000.
kilometara.
ATLANSKI OCEAN
SJEVERNO MORE
ISTOČNO MORE
SREDOZEMNO MORE
CRNO MORE
KRALJ. ENGLESKA
KRALJ. ŠVEDSKA
KRALJ. NORVEŠKA
KRALJ. DANSKA
NJEMAČKA DRŽAVA
KRALJ. POLJSKA
KRALJ. UGARSKA
KRALJ. FRANCUSKA
ŠVICARSKA
KRALJEVINA PORTUGALSKA
KRALJEVINA ŠPANJOLSKA
KRALJ. SARDINIJA
OBIJU SICILIJA
OSMANSKO CARSTVO
CARSTVO RUSKA
Ingrija
Estonska
Livonska
Kurońska
Litva
Volinj
Mala Poljska
Ukrajina
Moldavska
Besarabija
Krim
Bugarska
Srbija
Bosna
Hercegovina
Albanija
Rum-ili
Anadoli
Karaman
Kandija
Cipar
Malta
Tunis
Alžir
Fes i Maroko
Ist. dužine 30 od Ferra

Tumač:
Državne granice
Austrijske zemlje
Hohenzollernske zemlje:
Pruska
Franačka loza
Vetinske zemlje:
Albertinske loze
Ernestinske loze
Vitelsbaške zemlje:
Bavarska (Fal.-Sulzbach)
Fal.-Zweibrücken
Kuća Oldenburg:
Danska
Holstein-Gottorp
Duhovna dobra
Državni gradovi
Kratice:
Mjerilo 1 : 5000 000.
KRALJ. DANSKA
ISTOČNO MORE
SJEVERNO MORE
Holstein
Bremen
Hannover
Münster
Mecklenburg
Schwerin
Strelitz
Ukransko
Pomorje
Brandenburg
Mittelmark
Altmark
Dolnja Lužica
Gornja Lužica
Nova Streska
Nova Istočna Pruska
Notečki okrug
Nova Južna Prusk
Varšava
Pomorje
KRALJ. PRUSKA
POLJSKA
KRALJ. ČEŠKA
Mgtv. Moravska
KRALJ. GALICIJA
UGARSKA
Nadvojvodina
Austrija
Bavarska
Salzburg
Štajerska
Tirol
Gorica
Trident
Savoja
KRALJ. SARDINIJA
Milan
Mantova
REPUBLIKA MLETAČKA
ŠVICARSKA
FRANCUSKA
AUSTRIJSKO NIZOZEMSKE
Ist. duž. od Ferra
KOLIN
18. lip. 1757.
1 : 300 000.
Austrijanci
Prusi
prije bitke
Planany
Kolin
HOCHKIRCH
14. listop. 1758.
1 : 300 000.
Weissenberg
Černochov
LEUTHEN
5. prosinca 1757.
1 : 300 000
Austrijanci i saveznici
Prusi
prije bitke
Leuthen
ROSSBACH
5. studenoga 1757.
1 : 300 000.
Mürchen
Galgenberg
Merseburg
Freyburg
KUNERSDORF
5. kolov. 1759.
1 : 300 000.
Austrijanci i Rusi
Prusi
prije bitke
Lubus
Frankfurt
Kunersdorf
Spitzberg

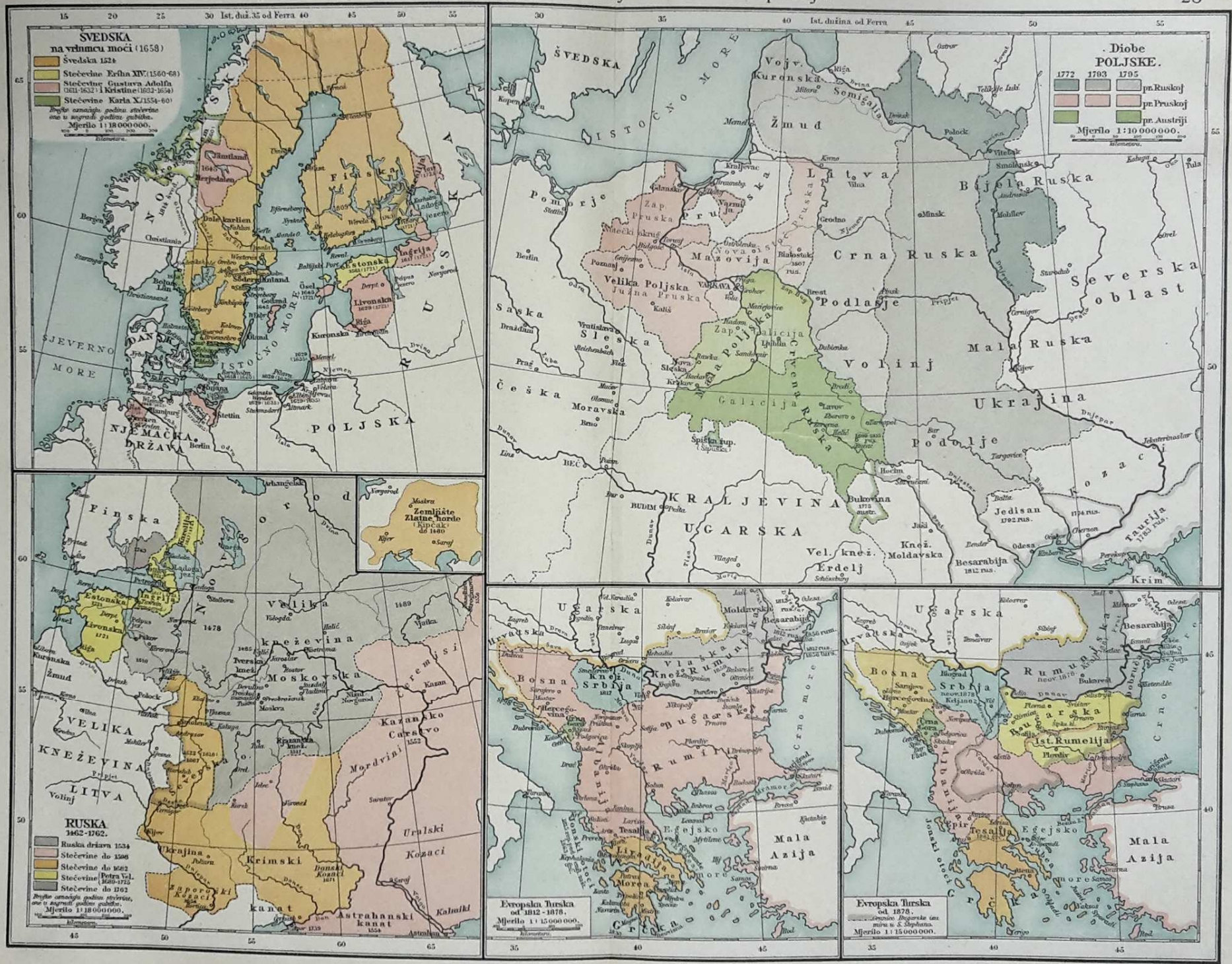
ŠVEDSKA
na vrhuncu moći (1658)
Švedska 1524
Stečevine Erika XIV. (1560-68)
Stečevine Gustava Adolfa (1611-1632) i Kristine (1632-1654)
Stečevine Karla X. (1654-60)
Mjerilo 1 : 18 000 000.
Ist. duž. 35 od Ferra
SJEVERNO MORE
ISTOČNO MORE
NJEMAČKA DRŽAVA
POLJSKA
RUSKA
Finska
Estonska
Livonska
Kurovska
Žmud
Litva
Pomorje
Velika Poljska
Mala Poljska
Češka
Moravska
Saska
Šleska
Galicija
Volinj
Podlasje
Bjela Ruska
Crna Ruska
Severska oblast
Mala Ruska
Ukrajina
Podolje
Kozaci
Taurija
Krim
Besarabija
Bukovina
Jedisan
Odessa
Kherson
Jekaterinoslav
Dnjepar
Dnjestar
Diobe POLJSKE.
1772 1793 1795
pr. Ruskoj
pr. Pruskoj
pr. Austriji
Mjerilo 1 : 10 000 000.
Ist. dužina od Ferra
Zemljište Zlatne horde (kipčak) do 1480
Arhangelsk
Vologda
Moskva
Tverska kneževina
Moskovska kneževina
Kazansko Carstvo
Astrahanski kanat
Krimski kanat
Nogajski Kozaci
Uralski Kozaci
Ukrajina
Volinj
LITVA
VELIKA KNEŽEVINA
RUSKA
1462-1762.
Ruska država 1534
Stečevine do 1598
Stečevine do 1682
Stečevine Petra Vel. (1689-1725)
Stečevine do 1762
Mjerilo 1 : 18 000 000.
Ugarska
Hrvatska
Bosna
Hercegovina
Srbija
Knež. Srbija
Vlaška
Rumunjska
Bugarska
Ist. Rumelija
Makedonija
Tesalija
Epir
Albanija
Grčka
Mala Azija
Egejsko more
Crno more
Jonski otoci
Evropska Turska od 1812-1878.
Mjerilo 1 : 15 000 000.
Evropska Turska od 1878.
Mjerilo 1 : 15 000 000.

Napoleonsko doba. I.

Aspern Essling Wagram. 1809
Lobava
BEČ
Napoleonova vojna na EGIPAT 1798.
Egipat
Crveno More
Poluotok Sinaj
Jeruzalem
Kairo
Razjašnjenja:
Mjerilo 1:6000000.
EVROPA 1812.
Francusko carstvo.
O.Napoleonu srodne države.
Savezne države Nap.
Od Napoleona neovisne države.
Napoleonova vojna na Rus.
1:12000000.
Mjerilo 1:50000000.
Kralj. Velika Britanija
Kralj. Švedska
Rusko Carstvo
Francusko Carstvo
Austrijsko Carstvo
Kralj. Španjolska
Osmansko Carstvo
Kralj. Sicilija
ISTOČNO MORE
SJEVERNO MORE
JADRANSKO MORE
FRANCUSKO
CARSTVO
KRALJ. DANSKA
KRALJ. ITALIJA
KRALJ. BAVARSKA
KRALJ. WURTEMBG.
KRALJ. WESTFALSKA
KRALJ. SASKE
VOJV. MECKLENBURG
VOJV. BERG
VOJV. FRANK.
VOJV. NASSAU
VOJV. SASKE
VOJV. DINE
VEL.VOJV. FRANK.
VEL.VOJV. WURZBG.
REP. GDANSKO
KRALJEVINA Pruska
Zapadna PRUSKA
Istočna PRUSKA
VARŠAVSKA
VOJVODINA
Češka
Moravska
Austrija
Štajerska
Koruška
Tirol
ILIRSKE POKRAJINE
SVICARSKA
Holstein
Pomorje
Brandenburg
Slezka
Seeland
Bornholm
Rujana
Fehmarn
Švedska
Pomorje
Stettin
Poznanj
Varšava
Moskva
Smolensk
Minsk
Wien
Prag
Berlin
Hamburg
Amsterdam
Paris
Lyon
Marseille
Genua
Turin
Milano
Venecija
Trst
Beograd
Budim
Krakov
Lemberg
Petrograd
Riga
Reval
Kopenhagen
Stockholm
Malmö
Konstantinopol
Smirna
Jaffa
Damiette
Gaza
Alexandria
Rosetta
Cairo
Suez
Sinai
Ist. dužina od Ferra

NJEMAČKI SAVEZ
1815.-1866.
Mjerilo 1:7500000.
Kratice:
ITALIJA
1815.do danas.
Mjerilo 1:8000000.
Bojište kod Lipskoga 1813.
Mjerilo 1:1200000.
Bojišta kod Ligny, Quatre Bras a, Waterloo a i Belle Alliance 1815.
Mjerilo 1:400000.
EVROPA
za bečkoga kongresa 1815.
Mjerilo 1:30000000.
Rusko carstvo
Njemački savez
Austrija-Ugarska
Osmansko carstvo
Kralj. Španjolska
Kralj. Francuska
Kralj. Sardinija
Švicarska
Francuska
Austrija
Prusija
Bavarska
Hannover
Württemberg
Saska
Hessen
Holstein
Mecklenb.-Schwerin
Nassau
Baden
Hessen-Darmstadt
Luxemburg
Belgija
Nizozemska
Danska
Švedska
Norveška
Engleska
Galicija
Češka
Moravska
Tirolska
Koruška
Kranjska
Hrvatska
Slavonija
Vojna Krajina
Dalmacija
Lombardija
Benetke
Toskana
Papinska država
Sardinija
Sicilija
Napulj
Sardinija
Tirensko more
Jadransko more
Sredozemno more
Crno more
Baltičko more
Sjeverno more
Atlantski ocean
Crvena Rusija
Poljska
Ugarska
Turska
Alžir
Tunis
Malta

Razvitak Austro-ugarske monarkije.

Osmansko carstvo. Sjeverna Amerika.

Doba otkrića.